



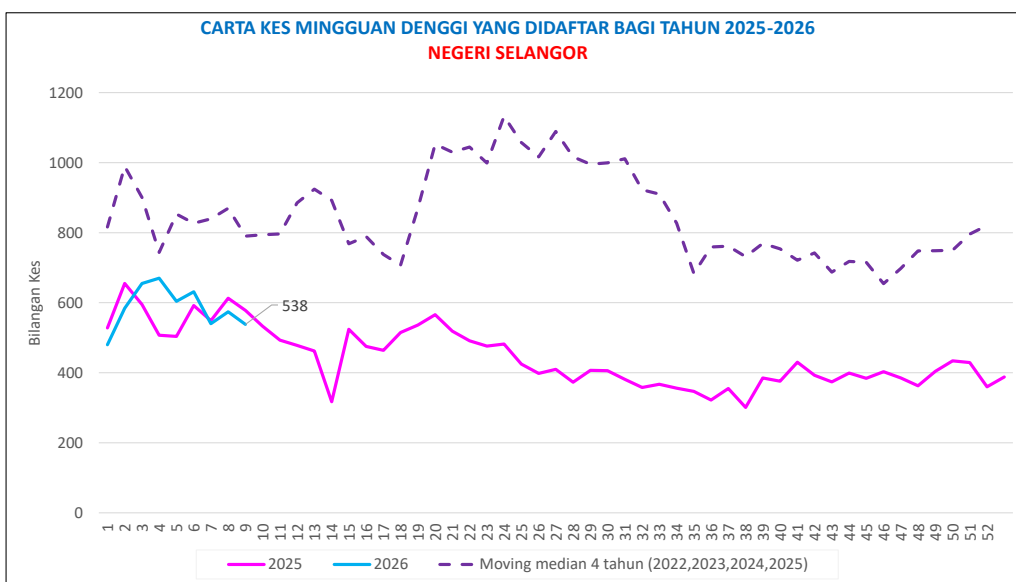
SITUASI SEMASA KES DEMAM DENGGI NEGERI SELANGOR Bagi Minggu Epidemiologi 9/2026 (Tarikh 01.03.2026 - 07.03.2026)



1. ANALISA BILANGAN KES DENGGI

Pada minggu epidemiologi (ME) 9 iaitu bagi tempoh **01 Mac 2026** hingga **07 Mac 2026**, sebanyak **538** kes demam denggi telah dilaporkan di Negeri Selangor, iaitu **penurunan** sebanyak **6.3% (36 kes)** berbanding **574** kes pada **ME08/2025**. Secara kumulatif dari **ME01/2026** sehingga **ME09/2026**, **5,276** kes demam denggi telah dilaporkan iaitu **peningkatan** sebanyak **3.0% (155 kes)** berbanding tempoh yang sama pada tahun **2025 (5,121 kes)**. Sebanyak **enam (6)** kes kematian denggi dilaporkan setakat ini manakala terdapat satu (**1**) kes kematian sehingga tempoh yang sama pada tahun lepas. Rajah 1 menunjukkan tren mingguan untuk kes yang didaftarkan pada tahun 2025 dan 2026 bagi seluruh negeri Selangor manakala tren mingguan mengikut daerah adalah seperti di Lampiran A.

Rajah 1: Tren mingguan kes denggi tahun 2026 berbanding tahun 2025 dan median 4 tahun mengikut minggu epid



Jadual 1: Perbandingan bilangan kes demam denggi mengikut daerah berdasarkan ME dan tahun sebelumnya

DAERAH	KES			KUMULATIF KES SEHINGGA		
	ME 08/2026	ME 09/2026	% Peningkatan/ Penurunan	ME 09/2025	ME 09/2026	% Peningkatan/ Penurunan
GOMBAK	50	44	-12.0%	588	443	-24.7%
HULU LANGAT	116	101	-12.9%	754	978	29.7%
HULU SELANGOR	23	23	0.0%	92	180	95.7%
KLANG	75	77	2.7%	1,014	867	-14.5%
KUALA LANGAT	22	28	27.3%	178	295	65.7%
KUALA SELANGOR	19	20	5.3%	247	155	-37.2%
PETALING	229	205	-10.5%	1,959	2,072	5.8%
SABAK BERNAM	2	2	300.0%	13	12	-7.7%
SEPANG	38	38	0.0%	276	274	-0.7%
SELANGOR	574	538	-6.3%	5,121	5,276	3.0%

ME 8/2026 = (22.02.2026 - 28.02.2026)

ME 9/2026 = (01.03.2026 - 07.03.2026)



SITUASI SEMASA KES DEMAM DENGGI NEGERI SELANGOR
 Bagi Minggu Epidemiologi 9/2026 (Tarikh 01.03.2026 - 07.03.2026)



2. Analisa bilangan lokaliti wabak aktif

Jumlah lokaliti wabak denggi aktif pada hari ke-tujuh (Sabtu) **ME 9/2026** adalah sebanyak **173** dengan perincian **lokaliti hotspot 15, wabak tak terkawal 16 dan wabak terkawal 142**. Bilangan lokaliti **hotspot aktif tertinggi berdasarkan daerah adalah Petaling (13), Klang dan Kuala Langat masing-masing (1)**. Senarai lokaliti wabak tak terkawal dan **hotspot** adalah seperti di Lampiran B.

Jadual 3: Bilangan lokaliti wabak mengikut daerah

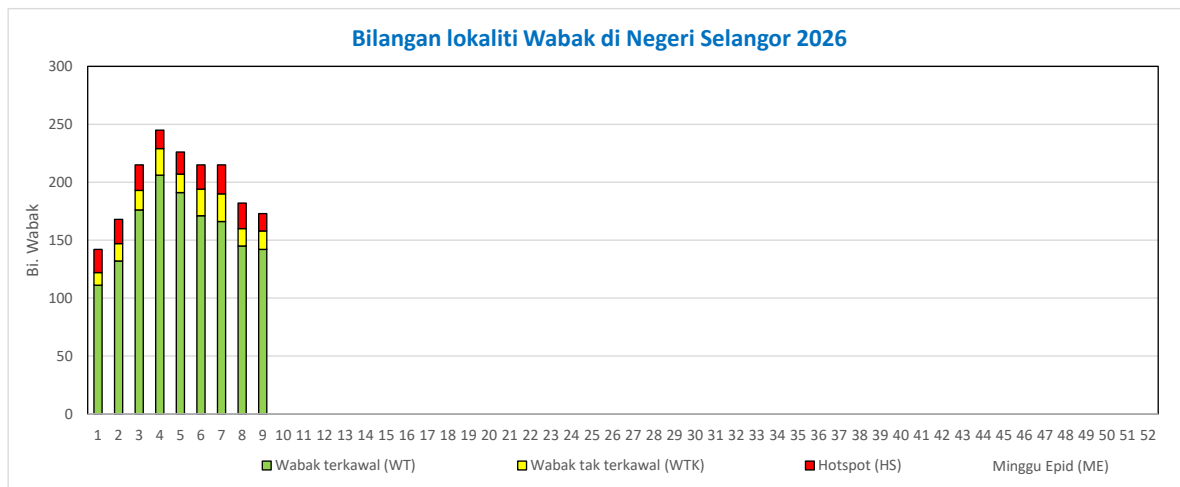
Daerah	Bilangan Lokaliti Wabak						Jumlah Lokaliti Wabak Aktif	
	Wabak Terkawal		Wabak Tak Terkawal		Hotspot		ME8/2026	ME9/2026
	ME8/2026	ME9/2026	ME8/2026	ME9/2026	ME8/2026	ME9/2026		
Petaling	69	67	6	6	16	13	91	86
Hulu Langat	31	36	3	3	2	0	36	39
Gombak	12	9	0	1	0	0	12	10
Klang	20	18	3	3	2	1	25	22
Sepang	1	0	0	0	0	0	1	0
Hulu Selangor	4	7	1	0	1	0	6	7
Kuala Langat	6	0	2	3	1	1	9	4
Kuala Selangor	2	5	0	0	0	0	2	5
Sabak Bernam	0	0	0	0	0	0	0	0
SELANGOR	145	142	15	16	22	15	182	173

Wabak Terkawal : dua atau lebih kes dilaporkan di lokaliti yang sama dalam tempoh 14 hari.

Wabak Tak Terkawal : terdapat pertambahan kes selepas hari ke 14 dari tarikh kes kedua dilaporkan.

Hotspot : lokaliti wabak aktif berlarutan melebihi tempoh 30 hari dari tarikh wabak aktif bermula.

Tarikh wabak aktif bermula dari tarikh kes kedua dilaporkan.

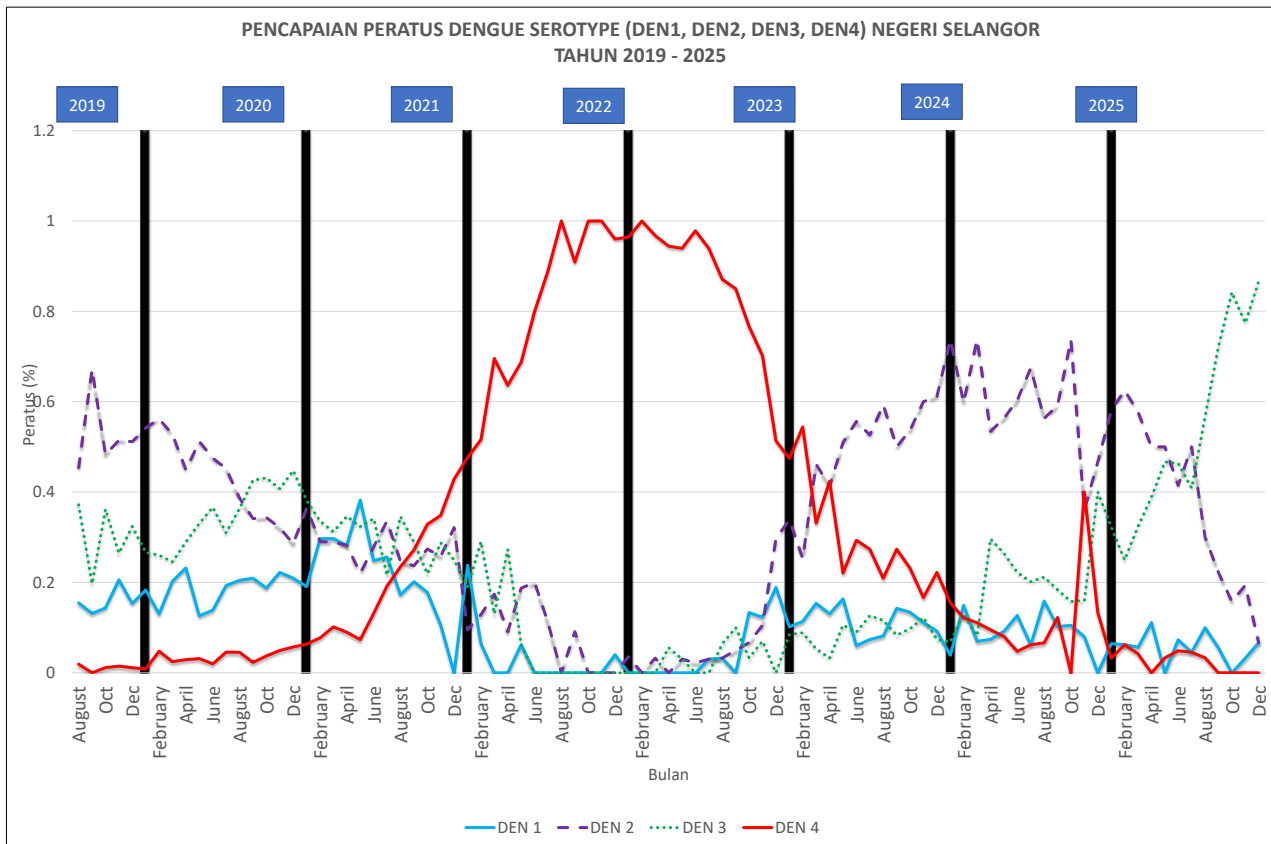


ME 8/2026 = (22.02.2026 - 28.02.2026)

ME 9/2026 = (01.03.2026 - 07.03.2026)



3. SURVELAN SEROTYPE VIRUS DENGGI DARI MKAK SEHINGGA ME53/2025



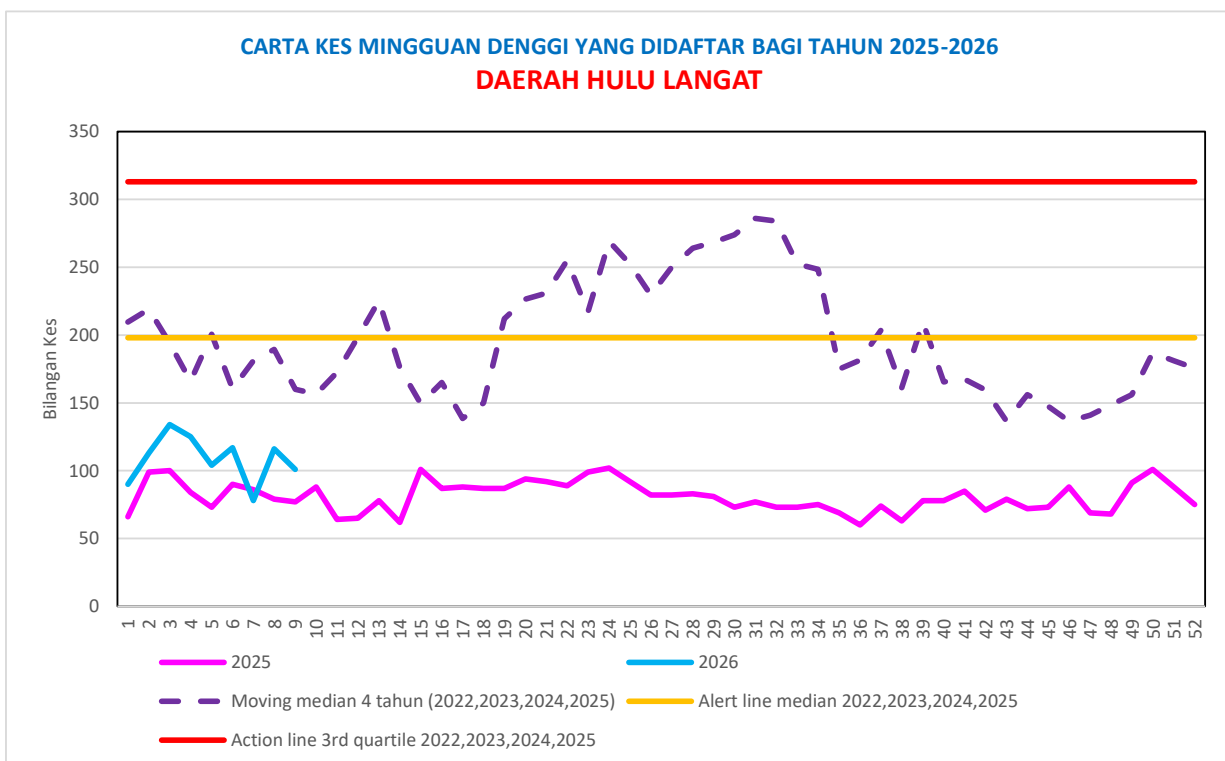
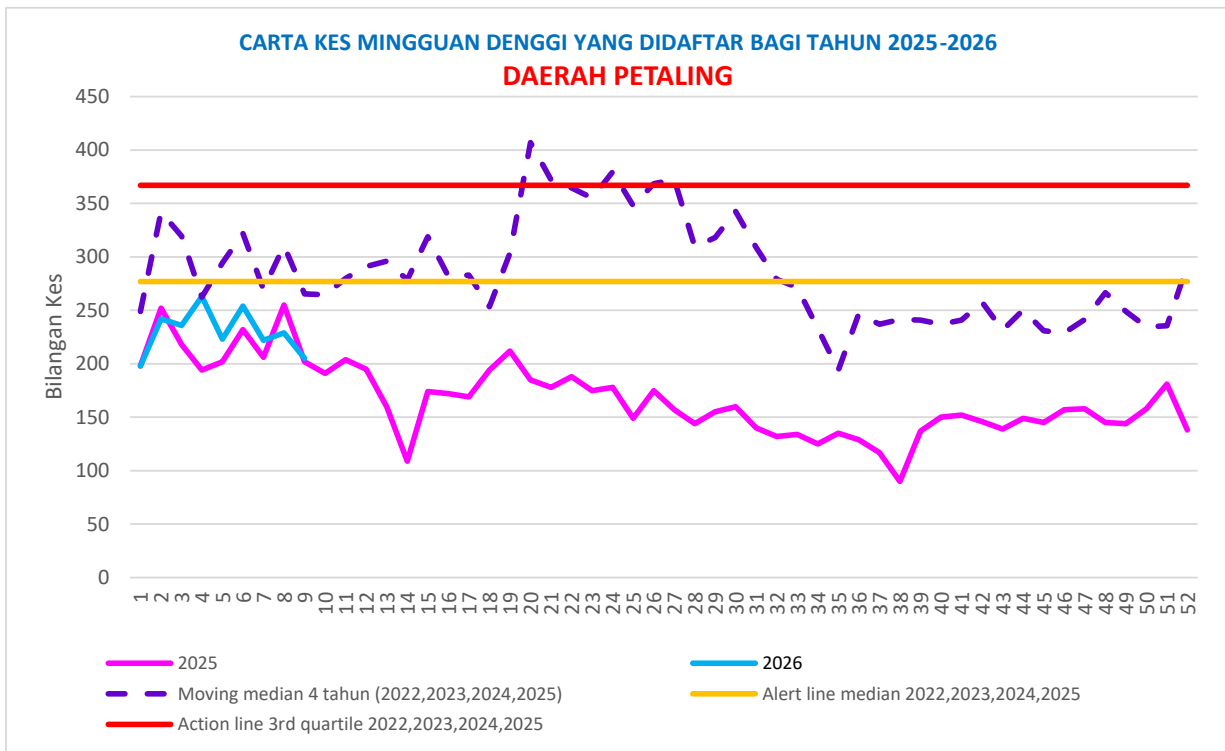
Maklumat lanjut mengenai kawalan dan pencegahan denggi boleh diperolehi melalui :

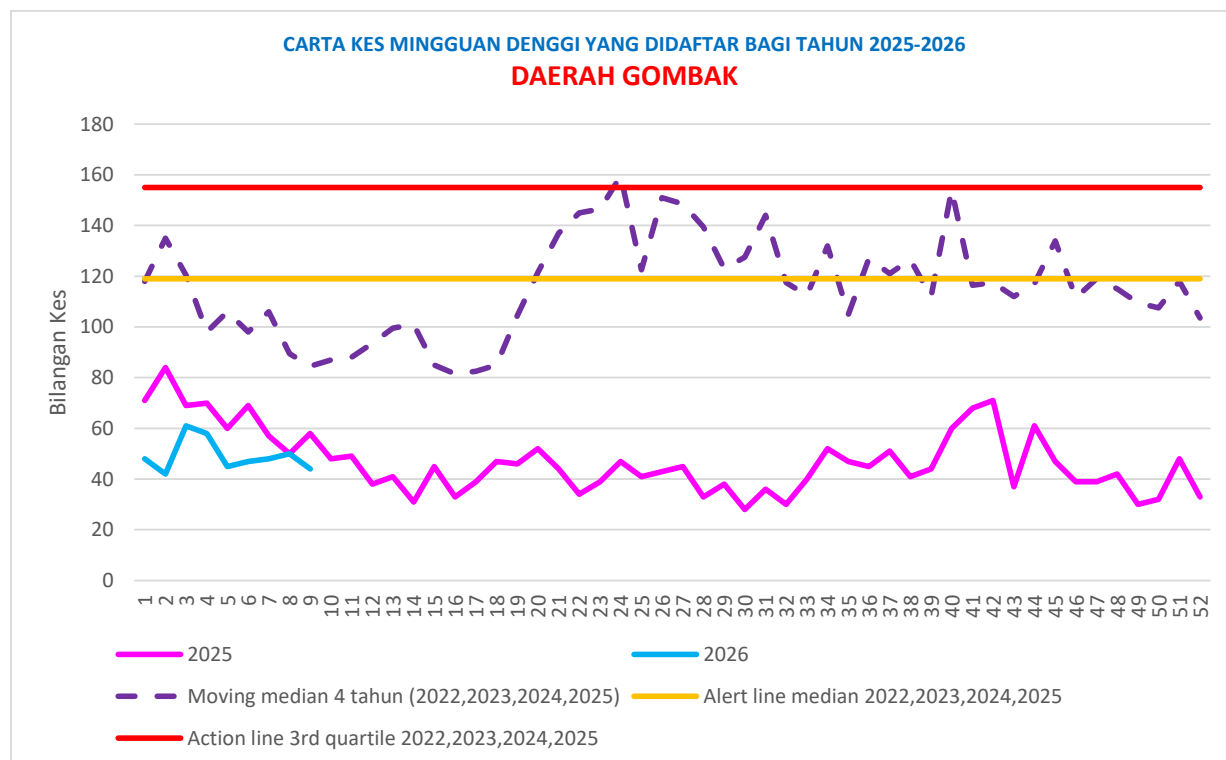
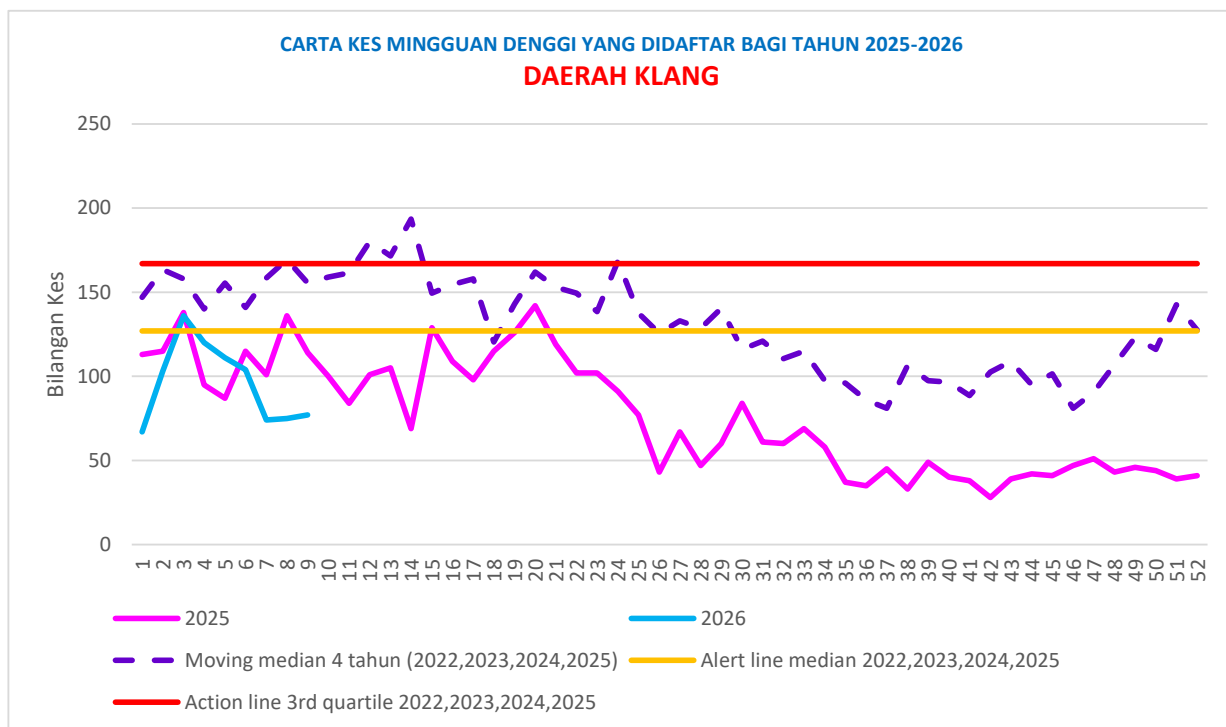
- a. infosihat.moh.gov.my
- b. idengue.mysa.gov.my

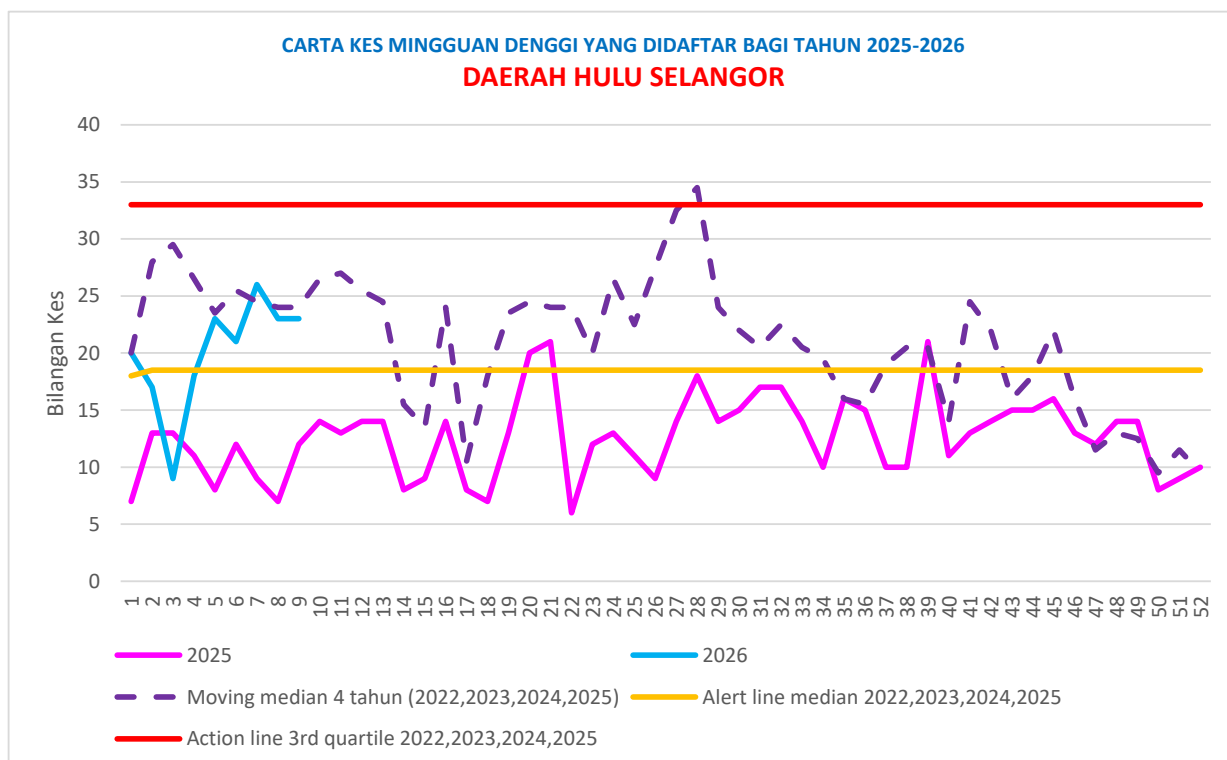
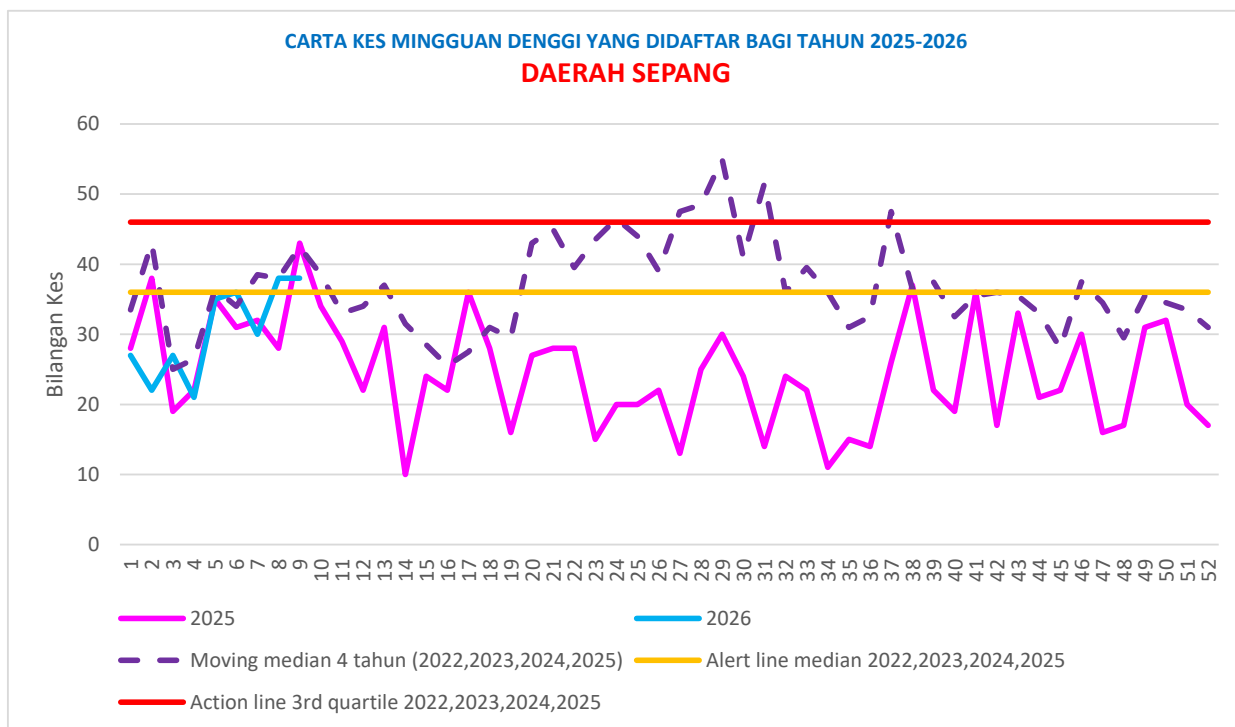
LAPORAN DISEDIKAN OLEH:

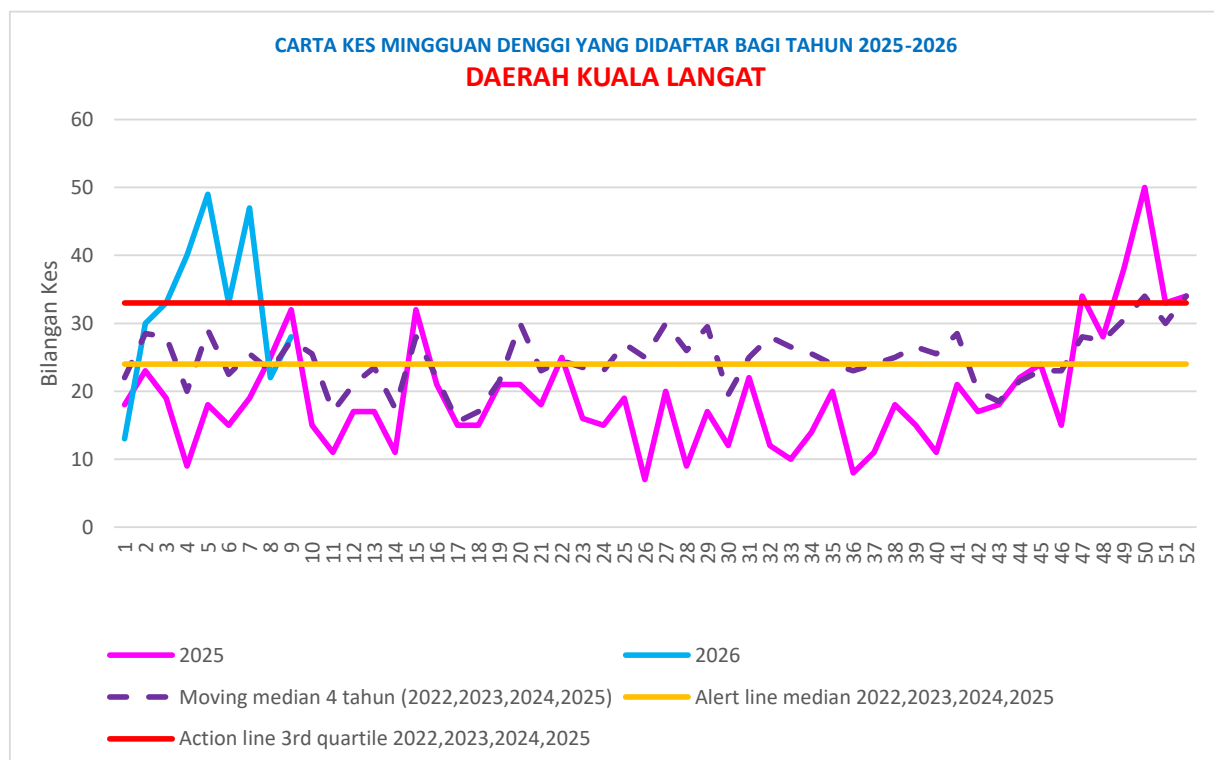
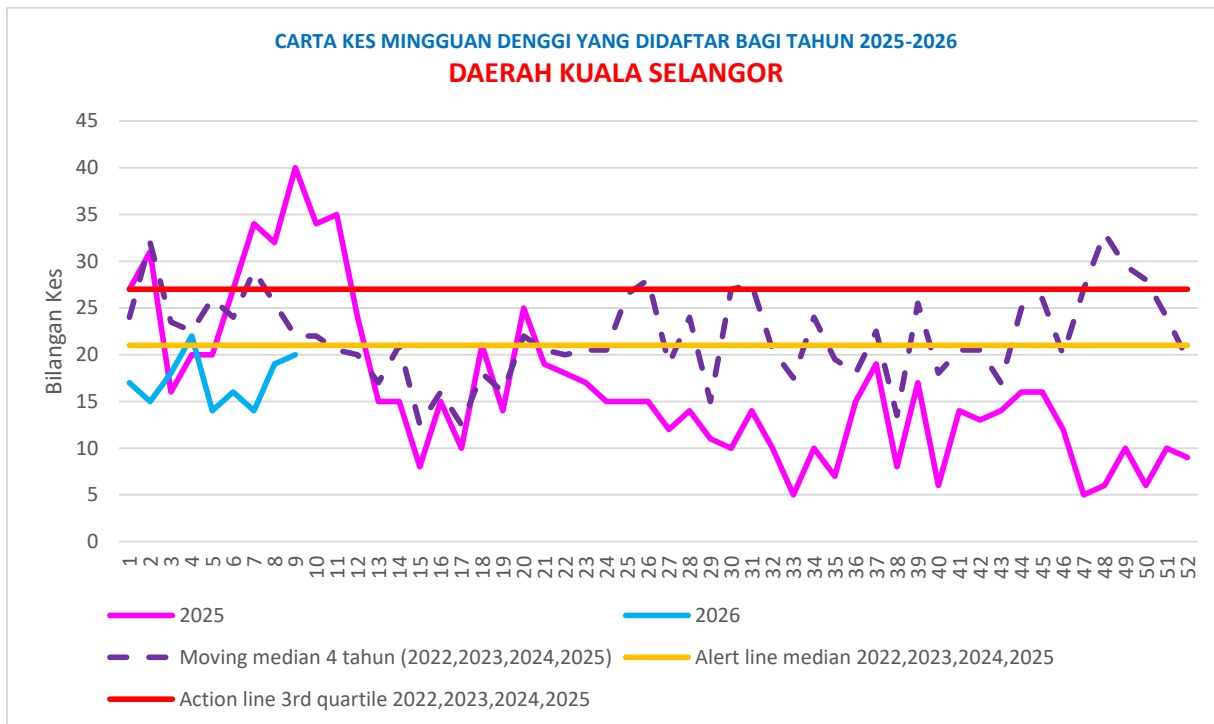
BILIK GERAKAN DENGGI

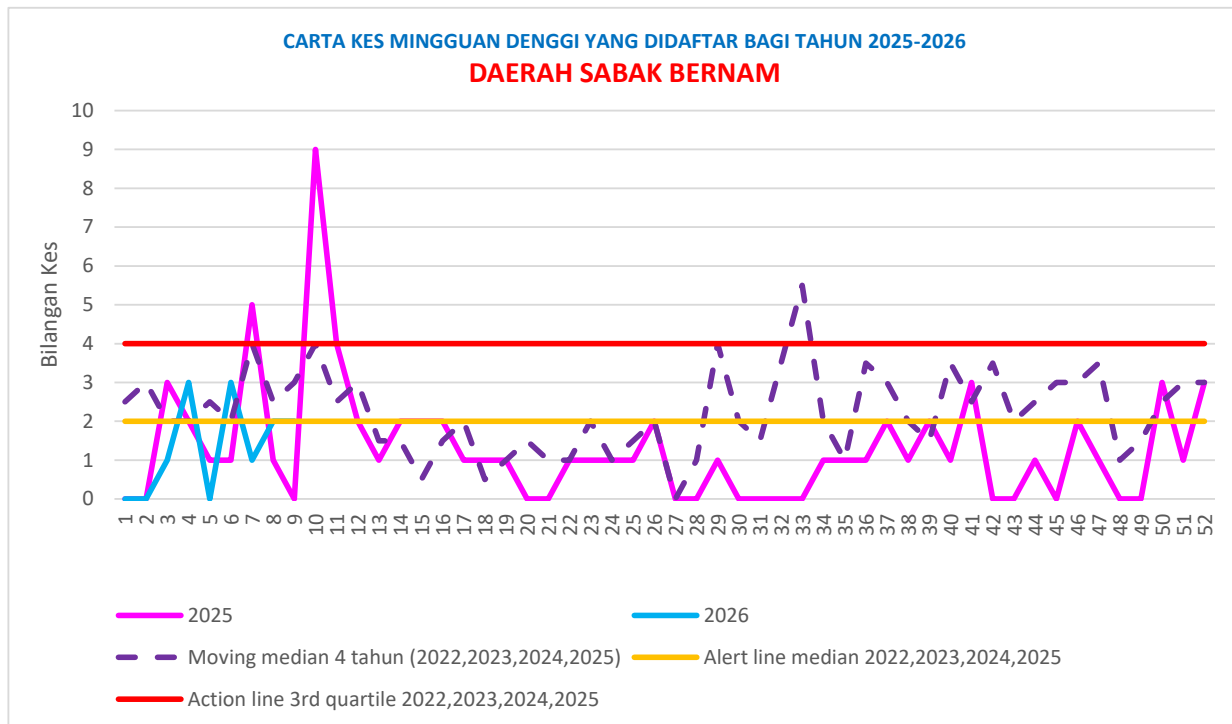
UNIT KAWALAN PENYAKIT BAWAAN VEKTOR, JKN SELANGOR











Lokaliti Hotspot Mengikut Tempoh Wabak (Hari) Minggu Epid 9/2026

Bil	Mukim	Daerah	Lokaliti	Bil Kes
1	KLANG 01	KLANG	PANGSAPURI PALMA	7
2	TANJONG 12 (1)	KUALA LANGAT	PANGSAPURI IMPIAN, BSP (ZON 1-6)	16
3	4. SUNGAI BULOH (MBPJ)	PETALING	E6. BL PJU 9 SD 13 APT SRI MERANTI (1) [A,B,C,D,E,F,G]	71
4	7. DAMANSARA (MBSJ)	PETALING	E13. USJ 5/1	38
5	2. DAMANSARA (MBSA)	PETALING	E4. SEKSYEN U7 (TUDM SUBANG D : BLOK F1 - F9 & BLOK E1 & E2)	12
6	6. PETALING (MBPJ)	PETALING	E12. TM PJS 2D FLAT DESA MENTARI (BLOK 11)	45
7	4. SUNGAI BULOH (MBPJ)	PETALING	E6. BL PJU 9 SD 12 FLAT SRI CEMPAKA	9
8	7. DAMANSARA (MBSJ)	PETALING	E13. SS 17/1	18
9	5. DAMANSARA (MBPJ)	PETALING	E11. SRI PJS 5 FLAT DESA RIA (G,J,K,L,M,N,O,P)	15
10	6. PETALING (MBPJ)	PETALING	E12. TM SEK 51A FLAT IMPIAN BAIDURI	18
11	8. PETALING (MBSJ)	PETALING	E15. TMN PUCHONG PERDANA (JLN PERDANA 2)	6
12	2. DAMANSARA (MBSA)	PETALING	E2. SEKSYEN 19 (FLAT A JLN 19/15 : BLOK 1 - 5)	11
13	8. PETALING (MBSJ)	PETALING	E14. TMN KINRARA JLN TK 4 (PANGSAPURI KOS RENDAH)	13
14	6. PETALING (MBPJ)	PETALING	E12. TM PJS 2D TMN MEDAN (TERES 2) [JLN PJS 2D/2,4,5,6,7,8,8C,8D,9,10,11,12,14]	10
15	4. SUNGAI BULOH (MBPJ)	PETALING	E6. BL PJU 10 APT SAUJANA 1 (A,B,C,D,E,F,L,M)	10

Lokaliti Wabak Tak Terkawal Mengikut Tempoh Wabak (Hari) Minggu Epid 9/2026

Bil	Mukim	Daerah	Lokaliti	Bil Kes
1	BATU	GOMBAK	AMAN SIARA	6
2	AMPANG	HULU LANGAT	APPT PANDAN HEIGHT PANDAN PERDANA	5
3	KAJANG	HULU LANGAT	APPT TAMAN TAMING IMPIAN	5
4	AMPANG	HULU LANGAT	JALAN DAGANG 1/1-1/11 TAMAN DAGANG	14
5	KLANG 01	KLANG	TAMAN SENTOSA 19	10
6	KLANG 01	KLANG	TAMAN KLANG JAYA 07	4
7	KLANG 01	KLANG	TAMAN KINTAMAN	6
8	TANJONG 12 (1)	KUALA LANGAT	JALAN SP7 (TAMAN CORAL)	7
9	TANJONG 12 (1)	KUALA LANGAT	PANGSAPURI IMPIAN, BSP (ZON 7-12)	7
10	TANJONG 12 (2)	KUALA LANGAT	PANGSAPURI LANGAT MURNI	5
11	8. PETALING (MBSJ)	PETALING	E14. BT 13 KG TENGAH A (KEMPAS,TEMPINIS,TEMBUSU,KERANJI,RENGAS,MERANTI,JATI)	13
12	7. DAMANSARA (MBSJ)	PETALING	E14. KG BUKIT LANCHONG (LORONG KELI)	7
13	6. PETALING (MBPJ)	PETALING	E12. TM PJS 2C TMN MEDAN (TERES 4) [JLN PJS 2C/11,2C/11A,B,C,D,F,G,H,J,K,L,28,2]	7
14	6. PETALING (MBPJ)	PETALING	E12. TM PJS 2C TMN MEDAN (TERES 5) [JLN PJS 2C/5,1,2,4,6,8,10,PJS 2/2,1]	4
15	2. DAMANSARA (MBSA)	PETALING	E2. SEKSYEN 20 (APT SURI PUTERI)	4
	7. DAMANSARA (MBSJ)	PETALING	E13. SS 19/1	11