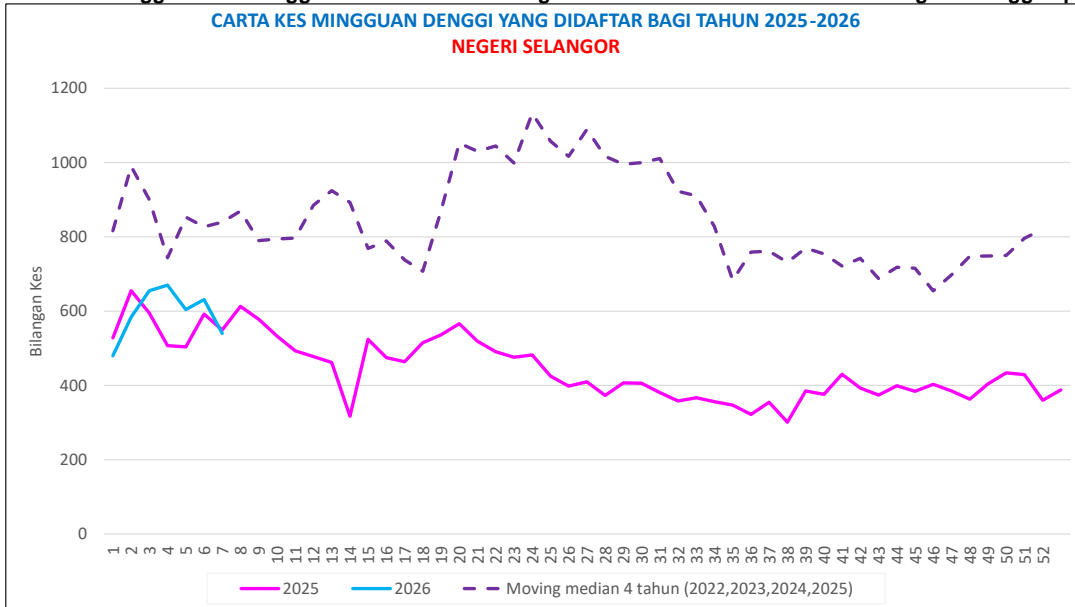




1. ANALISA BILANGAN KES DENGGI

Pada minggu epidemiologi (ME) 7 iaitu bagi tempoh 15 Februari 2026 hingga 21 Februari 2026, sebanyak 540 kes demam denggi telah dilaporkan di negeri Selangor, iaitu penurunan sebanyak 14.4% (91 kes) berbanding 631 kes untuk ME yang sama pada tahun 2025. Secara kumulatif, dari ME01/2026 sehingga ME07/2026, sebanyak 4,164 kes demam denggi telah dilaporkan iaitu peningkatan 6% (234 kes) berbanding tempoh yang sama pada tahun 2025 (3,930 kes). Sebanyak enam (6) kes kematian denggi dilaporkan setakat ini berbanding satu (1) kes kematian bagi tempoh yang sama pada tahun lepas. Rajah 1 menunjukkan tren mingguan untuk kes yang didaftarkan pada tahun 2025 dan 2026 bagi seluruh negeri Selangor manakala tren mingguan mengikut daerah adalah seperti di Lampiran A.

Rajah 1: Tren mingguan kes denggi tahun 2026 berbanding tahun 2025 dan median 4 tahun mengikut minggu epid



Jadual 1: Perbandingan bilangan kes demam denggi mengikut daerah berdasarkan ME terkini dan tahun sebelumnya

DAERAH	KES			KUMULATIF KES SEHINGGA		
	ME 06/2026	ME 07/2026	% Peningkatan/ Penurunan	ME 07/2025	ME 07/2026	% Peningkatan/ Penurunan
GOMBAK	47	48	2.1%	480	349	-27.3%
HULU LANGAT	117	78	-33.3%	598	761	27.3%
HULU SELANGOR	21	26	23.8%	73	134	83.6%
KLANG	104	74	-28.8%	764	715	-6.4%
KUALA LANGAT	33	47	42.4%	121	245	102.5%
KUALA SELANGOR	16	14	-12.5%	175	116	-33.7%
PETALING	254	222	-12.6%	1,502	1,638	9.1%
SABAK BERNAM	3	1	300.0%	12	8	-33.3%
SEPANG	36	30	-16.7%	205	198	-3.4%
SELANGOR	631	540	-14.4%	3,930	4,164	6.0%

ME 6/2026 = (08.02.2026 - 14.02.2026)

ME 7/2026 = (15.02.2026 - 21.02.2026)



2. Analisa bilangan lokaliti wabak aktif

Jumlah lokaliti wabak denggi aktif pada hari ke-tujuh (Sabtu) **ME07/2026** adalah sebanyak **215** dengan perincian **lokaliti hotspot 25**, **wabak tak terkawal 24** dan **wabak terkawal 166**. Bilangan lokaliti *hotspot* aktif tertinggi berdasarkan daerah adalah **Petaling (18)**, **Klang (3)**, **Hulu Langat (2)** dan **Hulu Selangor (2)**. Senarai lokaliti wabak tak terkawal dan *hotspot* adalah seperti di Lampiran B.

Jadual 3: Bilangan lokaliti wabak mengikut daerah

Daerah	Bilangan Lokaliti Wabak						Jumlah Lokaliti Wabak Aktif	
	Wabak Terkawal		Wabak Tak Terkawal		Hotspot		ME6/2026	ME7/2026
	ME6/2026	ME7/2026	ME6/2026	ME7/2026	ME6/2026	ME7/2026		
Petaling	70	81	9	14	16	18	95	113
Hulu Langat	36	30	3	3	2	2	41	35
Gombak	14	15	0	0	0	0	14	15
Klang	32	23	10	5	1	3	43	31
Sepang	2	5	0	1	0	0	2	6
Hulu Selangor	5	9	1	1	0	2	6	12
Kuala Langat	10	1	0	0	2	0	12	1
Kuala Selangor	2	2	0	0	0	0	2	2
Sabak Bernam	0	0	0	0	0	0	0	0
SELANGOR	171	166	23	24	21	25	215	215

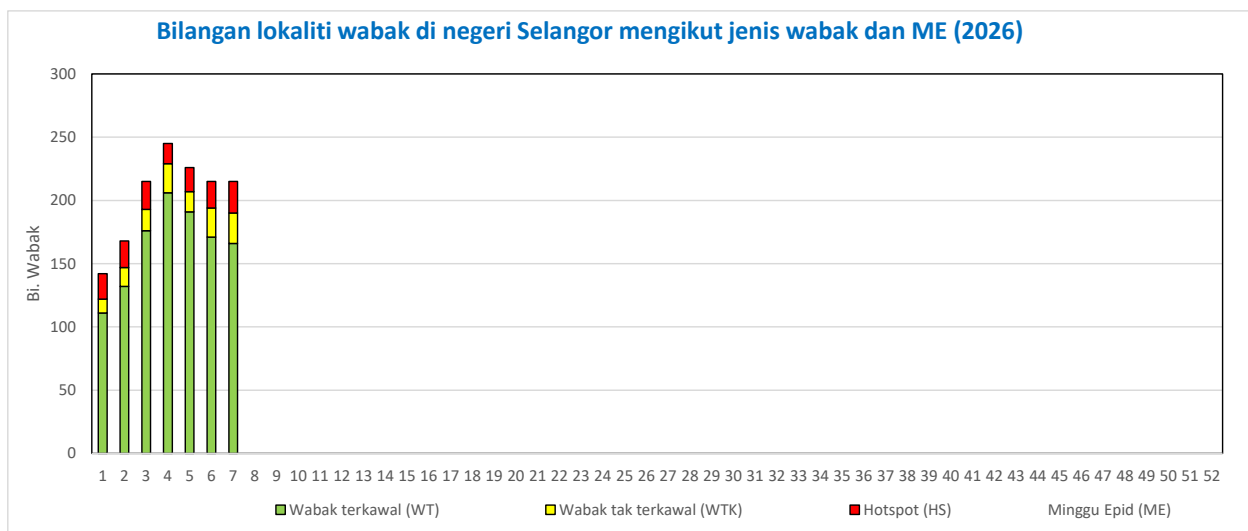
Wabak Terkawal : dua atau lebih kes dilaporkan di lokaliti yang sama dalam tempoh 14 hari.

Wabak Tak Terkawal : terdapat pertambahan kes selepas hari ke 14 dari tarikh kes kedua dilaporkan.

Hotspot : lokaliti wabak aktif berlarutan melebihi tempoh 30 hari dari tarikh wabak aktif bermula.

Tarikh wabak aktif bermula dari tarikh kes kedua dilaporkan.

Bilangan lokaliti wabak di negeri Selangor mengikut jenis wabak dan ME (2026)

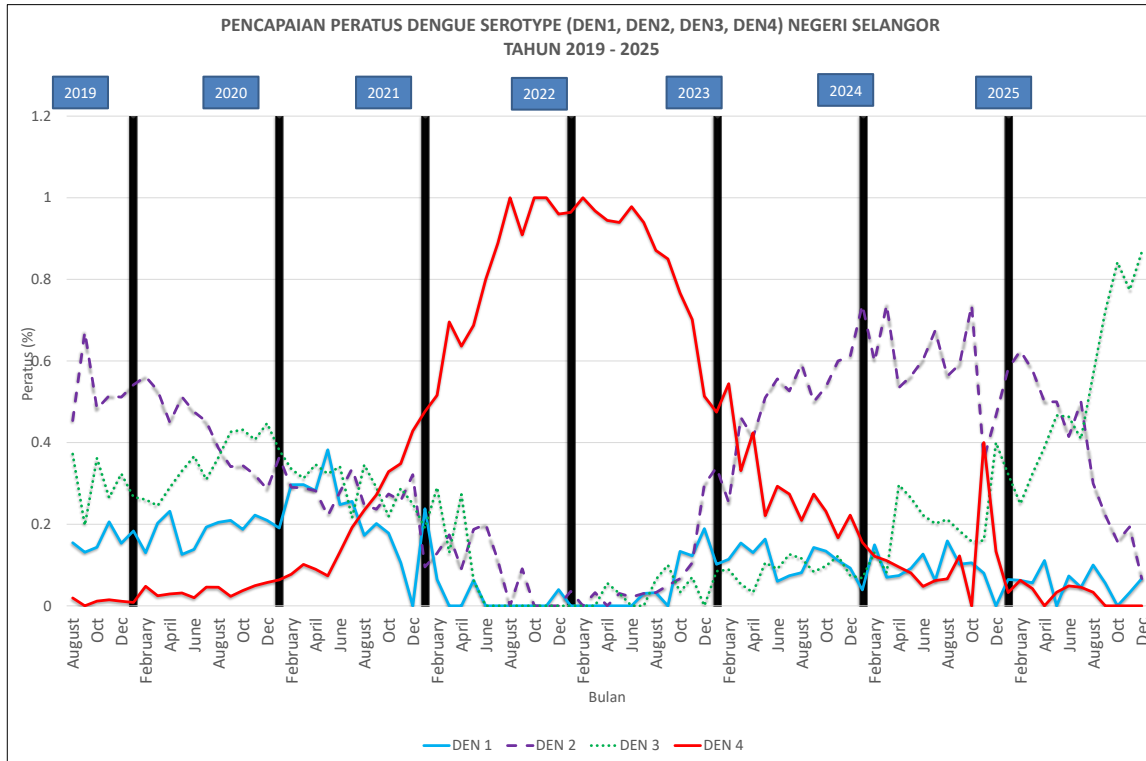


ME 6/2026 = (08.02.2026 - 14.02.2026)

ME 7/2026 = (15.02.2026 - 21.02.2026)



3. SURVELAN SEROTYPE VIRUS DENGGI SEHINGGA ME53/2025



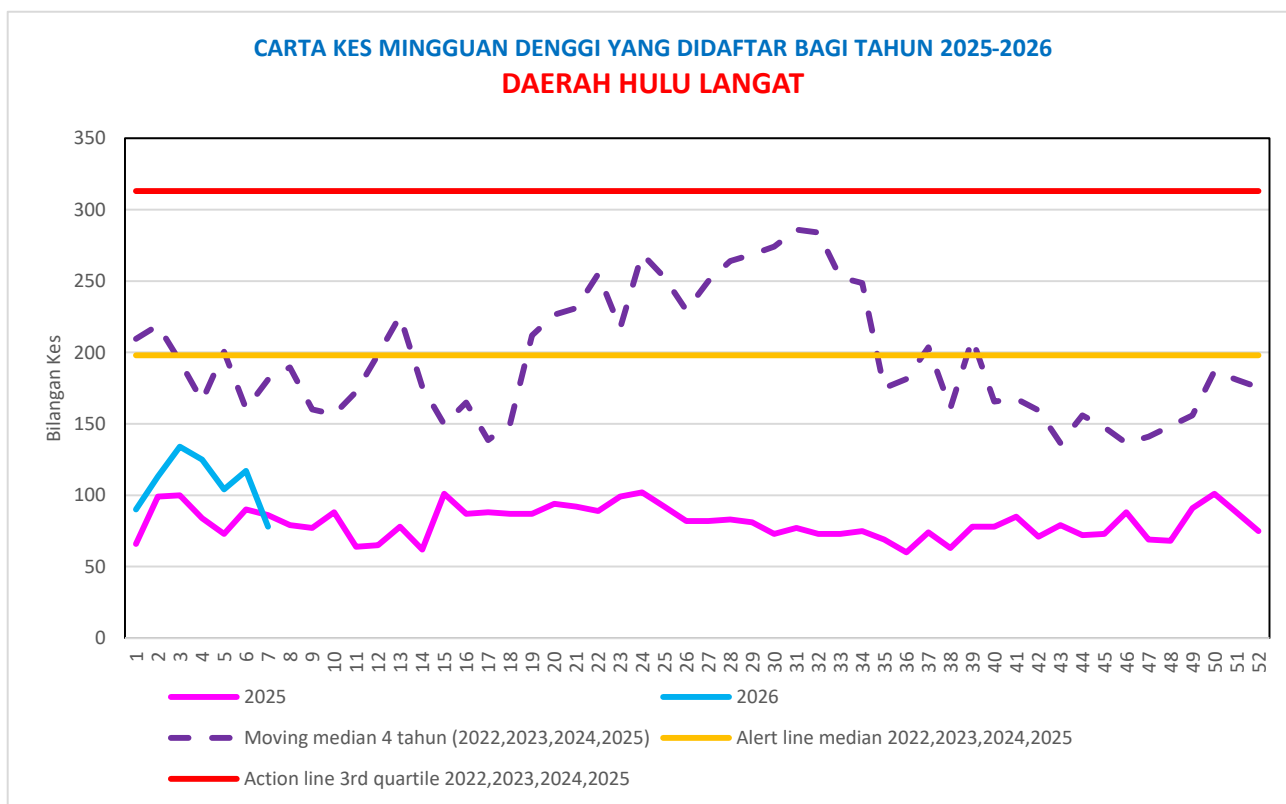
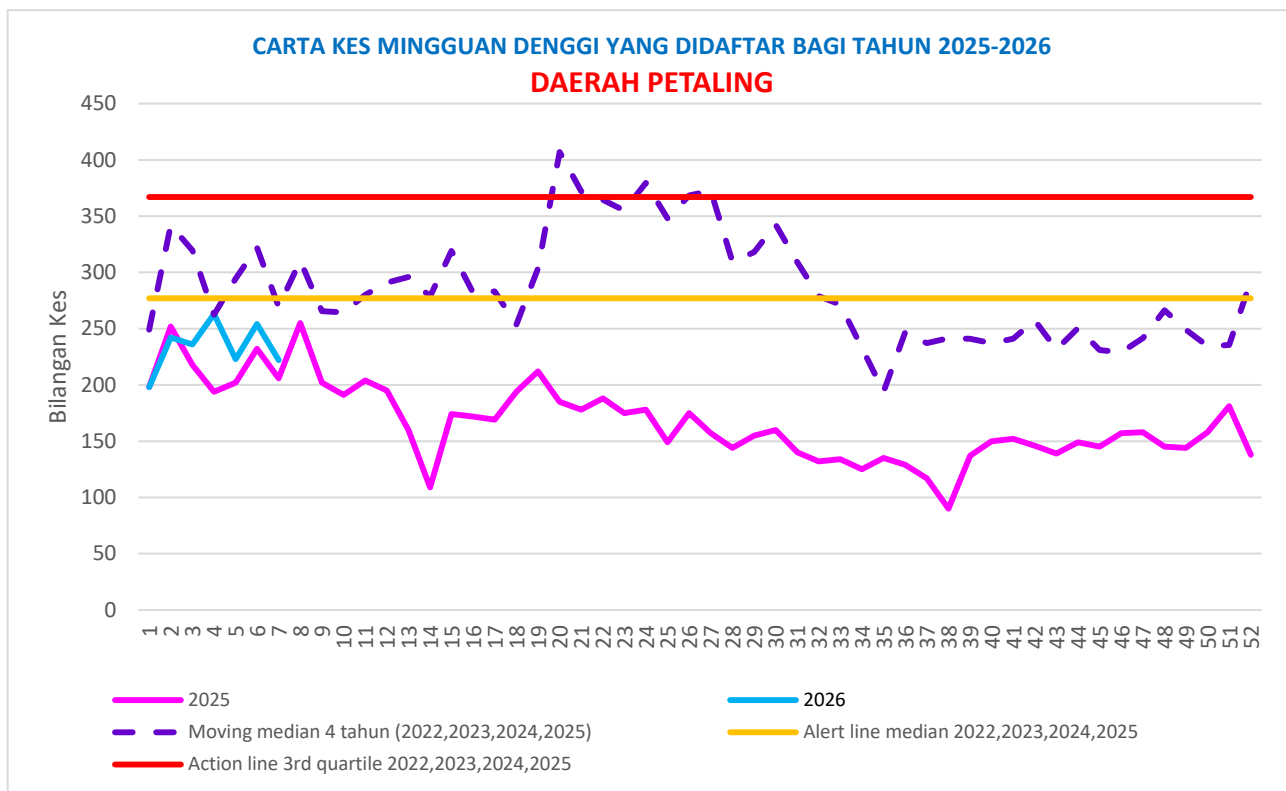
Maklumat lanjut mengenai kawalan dan pencegahan denggi boleh diperoleh melalui :

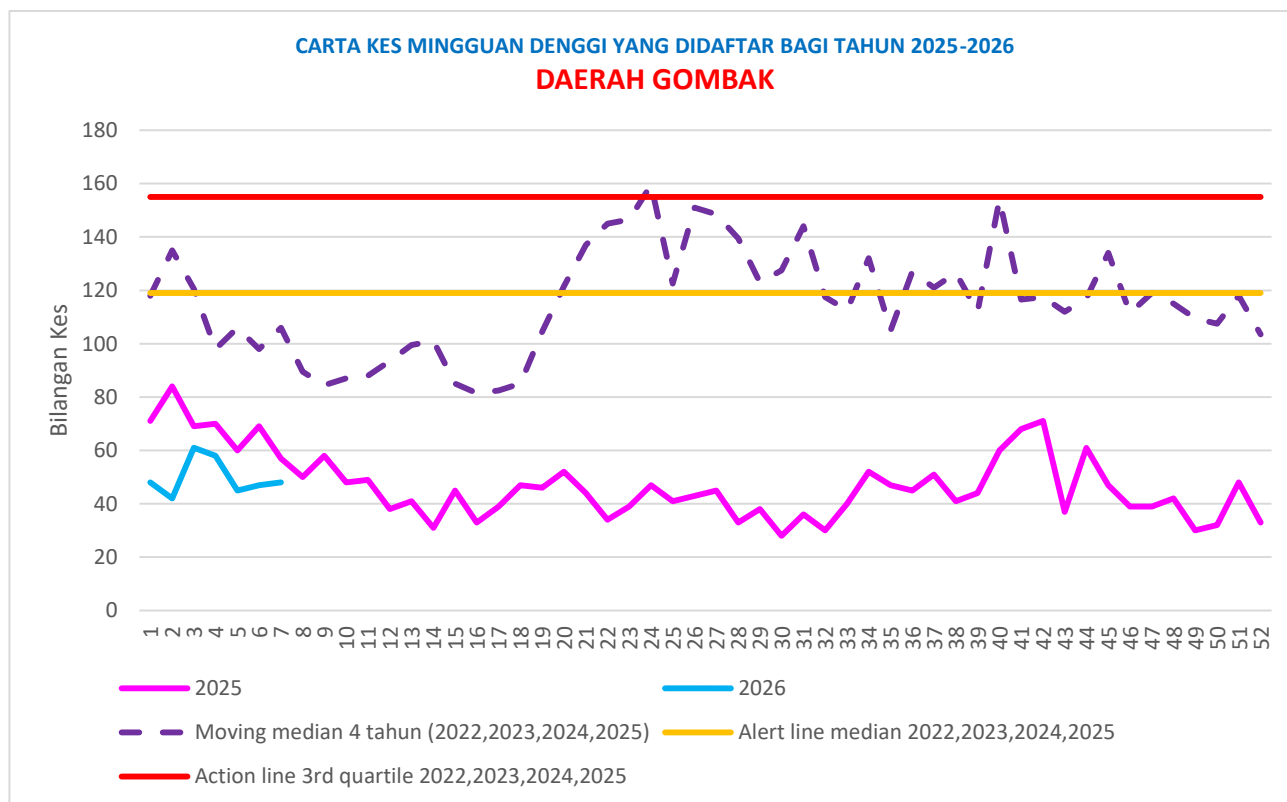
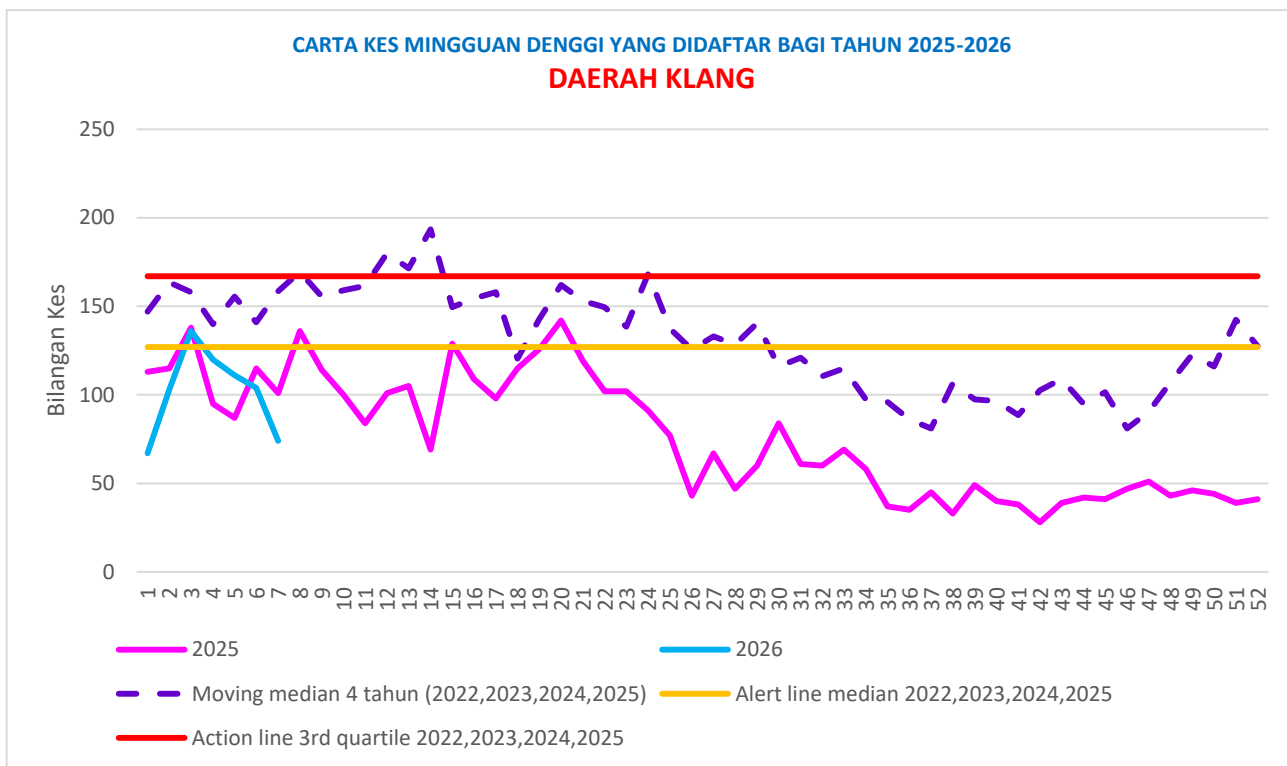
- infosihat.moh.gov.my
- idengue.mysa.gov.my

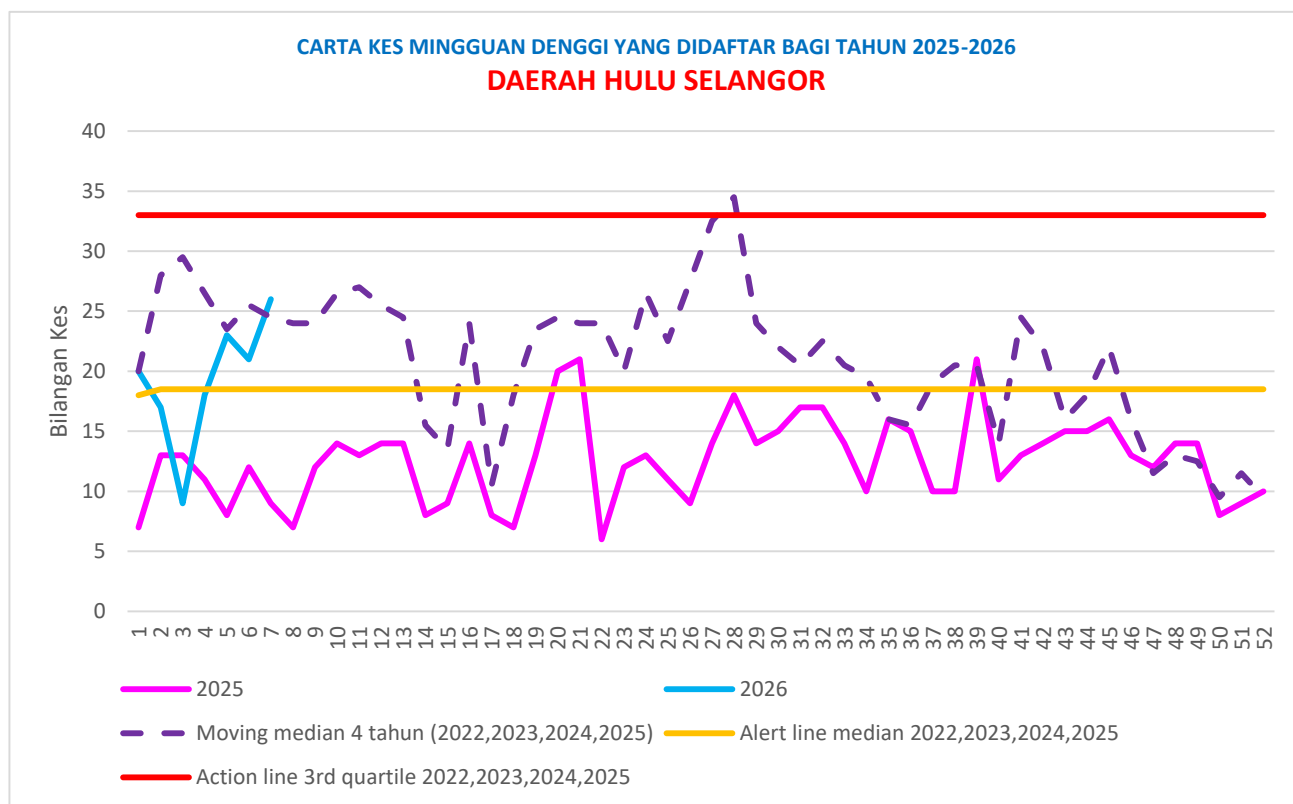
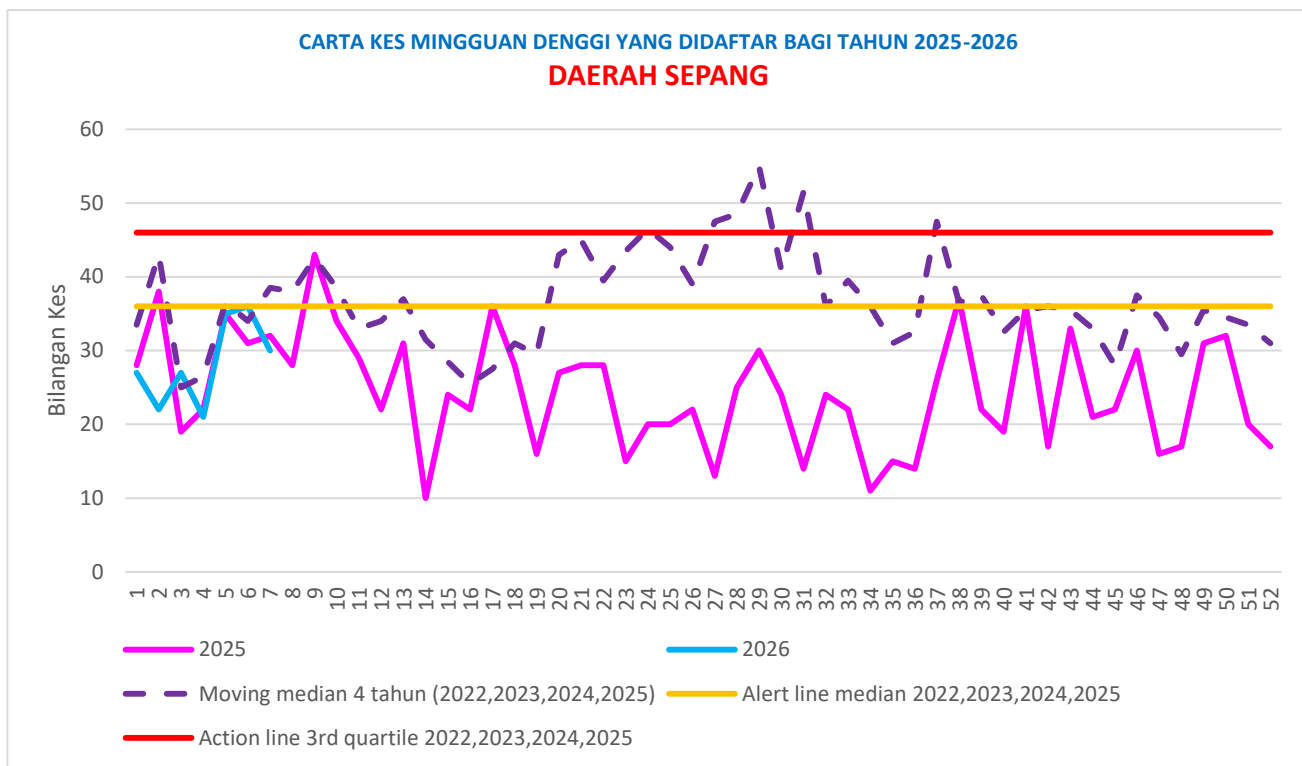
LAPORAN DISEDIAKAN OLEH:

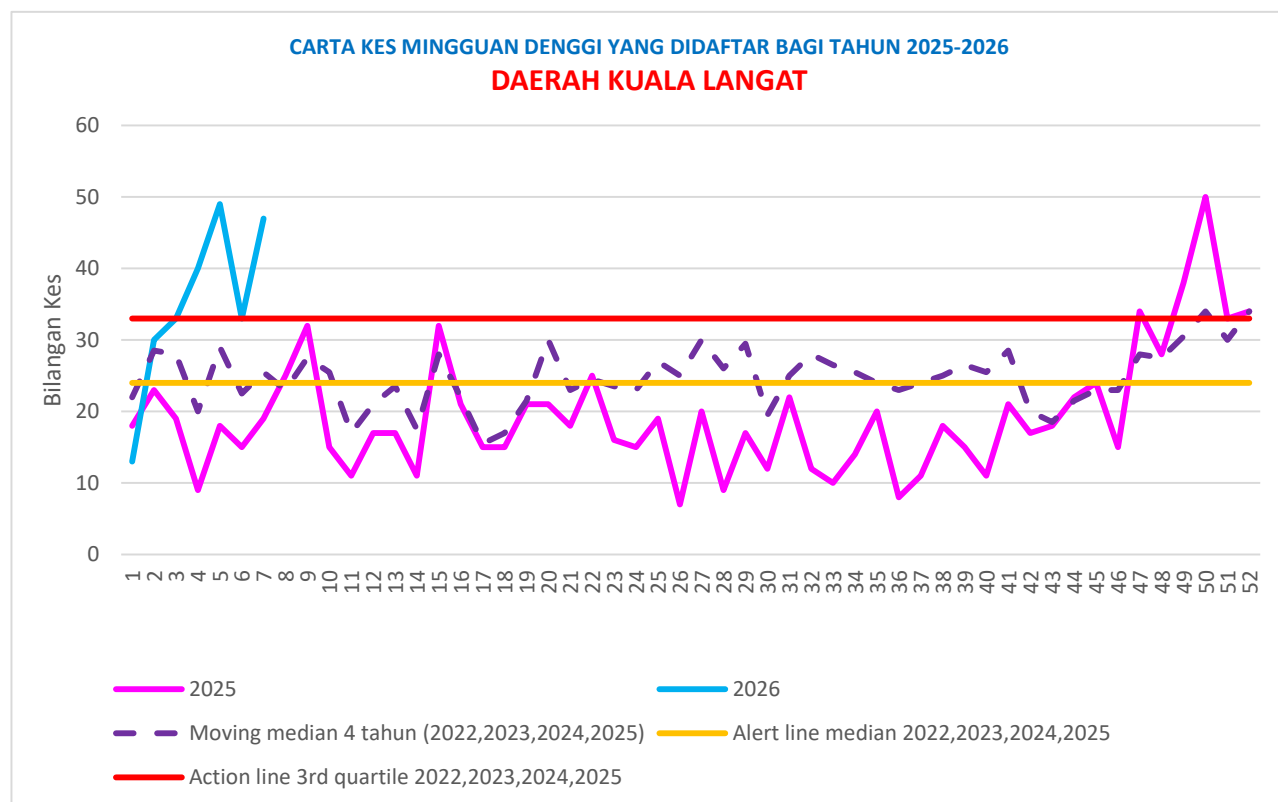
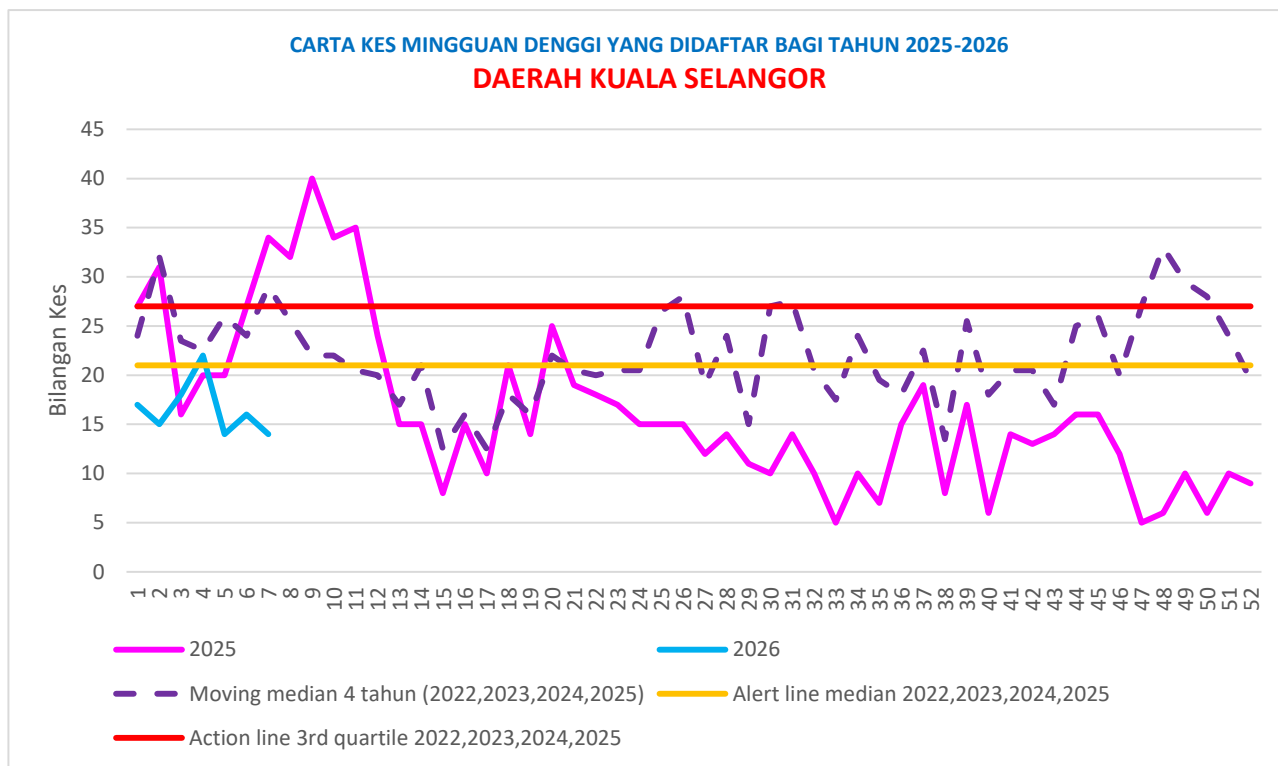
BILIK GERAKAN DENGGI

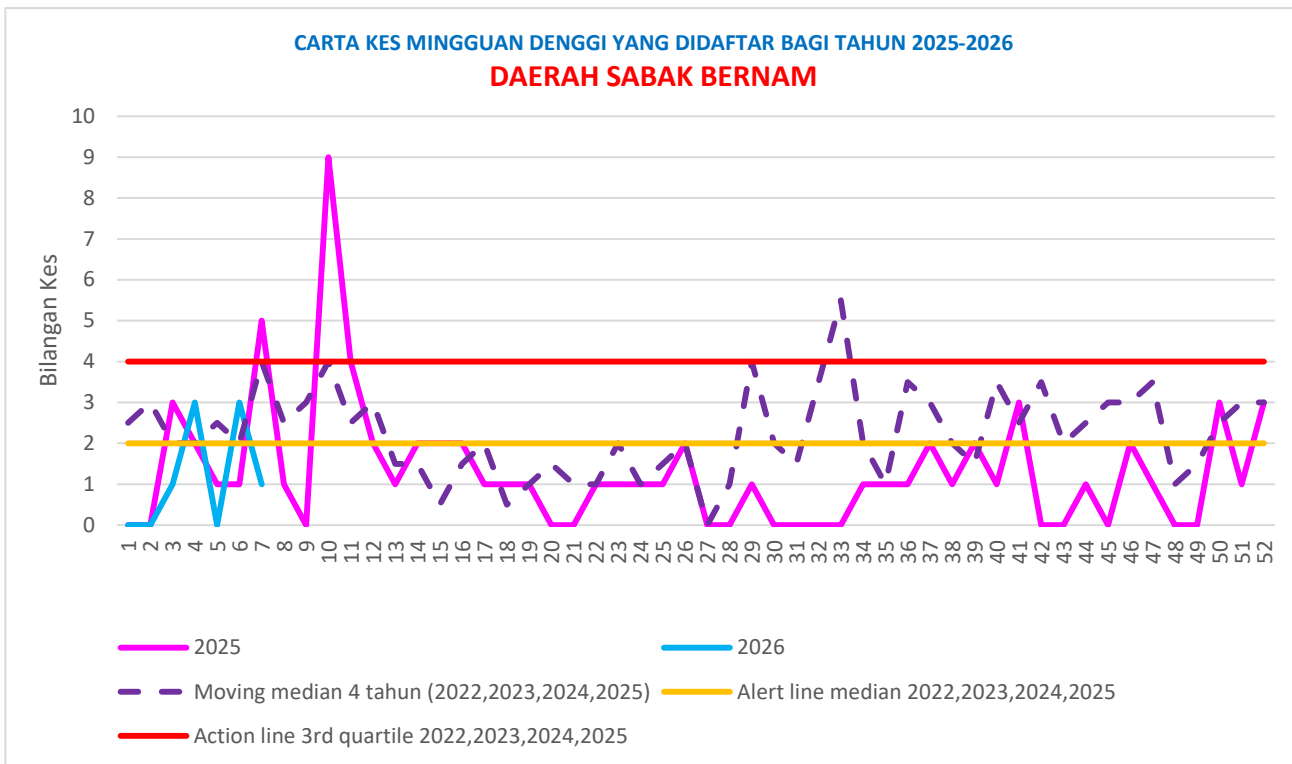
UNIT KAWALAN PENYAKIT BAWAAN VEKTOR, JKN SELANGOR











Lokaliti Hotspot Mengikut Tempoh Wabak (Hari) Minggu Epid 7/2026

Bil	Mukim	Daerah	Lokaliti	Bil Kes
1	KAJANG	HULU LANGAT	JALAN PUNCAK 3 TAMAN PUNCAK SAUJANA	16
2	KAJANG	HULU LANGAT	JALAN TKP 1-9 TAMAN KANTAN PERMAI	6
3	KLANG 01	KLANG	TAMAN SENTOSA 03	6
4	KLANG 01	KLANG	TAMAN SENTOSA 18	13
5	KAPAR 01	KLANG	APARTMENT MERU COURT	7
6	TANJONG 12 (1)	KUALA LANGAT	TAMAN KOTA	10
7	TANJONG 12 (2)	KUALA LANGAT	BANDAR SERI EHSAN ZON 2	11
8	4. SUNGAI BULOH (MBPJ)	PETALING	E6. BL PJU 9 SD 13 APT SRI MERANTI (1) [A,B,C,D,E,F,G]	58
9	4. SUNGAI BULOH (MBPJ)	PETALING	E6. BL PJU 9 SD 13 APT SRI MERANTI (2) [H,I,J,K,L,M,N,P,Q,R]	42
10	4. SUNGAI BULOH (MBPJ)	PETALING	E7. KD PJU 5 SEK 4 GUGUSAN MATAHARI	35
11	6. PETALING (MBPJ)	PETALING	E12. TM PJS 2D FLAT DESA MENTARI (BLOK 11)	44
12	7. DAMANSARA (MBSJ)	PETALING	E13. USJ 5/1	30
13	2. DAMANSARA (MBSA)	PETALING	E1. SEKSYEN 18 (JLN 18/3 FLAT A : BLOK 2 -10)	21
14	6. PETALING (MBPJ)	PETALING	E12. TM PJS 2 APPT TAMAN MEDAN JAYA	16
15	5. DAMANSARA (MBPJ)	PETALING	E11. SRI PJS 5 TMN DESA RIA (PST KOMERSIAL) [JLN PJS 5/27-5/30]	15
16	7. DAMANSARA (MBSJ)	PETALING	E13. TMN PINGGIRAN USJ 2	10
17	4. SUNGAI BULOH (MBPJ)	PETALING	E6. BL PJU 9 SD 12 FLAT SRI CEMPAKA	7
18	2. DAMANSARA (MBSA)	PETALING	E1. SEKSYEN 16 (FLAT C : BLOK 17 - 26)	22
19	8. PETALING (MBSJ)	PETALING	E13. USJ 1 (PANGSAPURI MERANTI) BLOK K, J	15
20	7. DAMANSARA (MBSJ)	PETALING	E13. SS 17/1	17
21	5. DAMANSARA (MBPJ)	PETALING	E11. SRI PJS 5 FLAT DESA RIA (G,J,K,L,M,N,O,P)	10
22	6. PETALING (MBPJ)	PETALING	12. TM PJS 2C TMN MEDAN (TERES 2) [JLN PJS 2C/12,14,16,16A-C,18,19,20,21,22]	4
23	4. SUNGAI BULOH (MBPJ)	PETALING	E7. KD PJU 5 SEK 7 APT LILY	10
24	6. PETALING (MBPJ)	PETALING	E12. TM SEK 51A FLAT IMPIAN BAIDURI	15
25	7. DAMANSARA (MBSJ)	PETALING	E13. USJ 14 (SUBANG PERDANA GOODYEAR COURT 7)	7

Lokaliti Wabak Tak Terkawal Mengikut Tempoh Wabak (Hari) Minggu Epid 6/2026

Bil	Mukim	Daerah	Lokaliti	Bil Kes
1	KAJANG	HULU LANGAT	APPT JALAN 6C/11 SEKSYEN 16 BANDAR BARU BANGI	12
2	KAJANG	HULU LANGAT	PANGSAPURI ANGGERIK TAMAN PUTRA KAJANG	6
3	BERANANG	HULU LANGAT	JALAN KESUMA 8/3 (FASA 10) BANDAR TASIK KESUMA	4
4	SERENDAH	HULU SELANGOR	APT TERATAI TBR BB	23
5	KLANG 01	KLANG	KAMPUNG DELEK KIRI 04	5
6	KLANG 01	KLANG	TAMAN SRI ANDALAS 07	6
7	KLANG 01	KLANG	TAMAN MAZNAH 02	9
8	KLANG 01	KLANG	APARTMENT SRI BAYU BANDAR ARMADA PUTRA	15
9	KLANG 01	KLANG	TAMAN SENTOSA 05	5
10	TANJONG 12 (1)	KUALA LANGAT	PANGSAPURI IMPIAN, BSP (ZON 1-6)	12
11	2. DAMANSARA (MBSA)	PETALING	E4. SEKSYEN U7 (TUDM SUBANG D : BLOK F1 - F9 & BLOK E1 & E2)	6
12	2. DAMANSARA (MBSA)	PETALING	E1. SEKSYEN 16 (FLAT B : BLOK 5 - 8)	4
13	6. PETALING (MBPJ)	PETALING	E12. TM PJS 3 TMN BUANA PERDANA (JLN PJS 3/23 -3/29)	10
14	3. SUNGAI BULOH (MBSA)	PETALING	E5. SEKSYEN U19 (KBSB : JLN WELFARE)	12
15	8. PETALING (MBSJ)	PETALING	E15. TMN PUCHONG PERDANA (JLN PERDANA 2)	4
16	2. DAMANSARA (MBSA)	PETALING	E2. SEKSYEN 19 (FLAT A JLN 19/15 : BLOK 1 - 5)	5
17	8. PETALING (MBSJ)	PETALING	E17. TMN SERDANG PERDANA (PERDANA SELATAN - SOUTH CITY CONDO)	8
18	5. DAMANSARA (MBPJ)	PETALING	E9. KT SS 1 RUMAH PANGSA SRI AMAN	4
19	3. SUNGAI BULOH (MBSA)	PETALING	E5. SEKSYEN U5 (PANGSAPURI MUTIARA SUBANG : BLOK 1 - 7)	4
20	6. PETALING (MBPJ)	PETALING	E12. TM PJS4 TMN INDAH JAYA(TERES 2)[JLN PJS 4/2,4,8,9,10,19,19A,21,21A]	5
21	8. PETALING (MBSJ)	PETALING	E14. TMN KINRARA JLN TK 4 (PANGSAPURI KOS RENDAH)	12
22	7. DAMANSARA (MBSJ)	PETALING	E13. SS 15/5 (TERES)	6
23	6. PETALING (MBPJ)	PETALING	E12. TM PJS 2D TMN MEDAN (TERES 2) [JLN PJS 2D/2,4,5,6,7,8,8C,8D,9,10,11,12,14]	5
24	4. SUNGAI BULOH (MBPJ)	PETALING	E6. BL PJU 10 APT SAUJANA 1 (A,B,C,D,E,F,L,M)	5