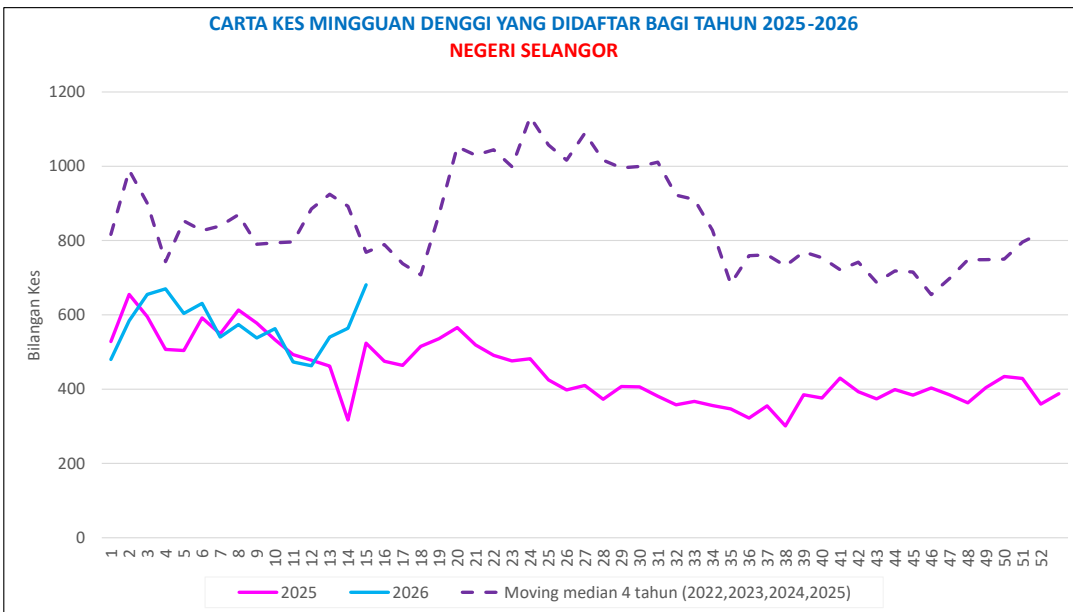




1. ANALISA BILANGAN KES DENGGI

Pada minggu epidemiologi (ME) 15 iaitu bagi tempoh 12 April 2026 hingga 18 April 2026, sebanyak 681 kes demam denggi telah dilaporkan di Negeri Selangor, iaitu **peningkatan** sebanyak **20.7% (117 kes)** berbanding 564 kes pada ME14/2026. Secara kumulatif dari ME01/2026 sehingga ME15/2026, 8,560 kes demam denggi telah dilaporkan iaitu **peningkatan** sebanyak **8.0% (632 kes)** berbanding tempoh yang sama pada tahun 2025 (7,928 kes). Sebanyak **sebelas (11)** kes kematian denggi dilaporkan setakat ini berbanding **dua (2)** kes kematian sehingga tempoh yang sama pada tahun lepas. Rajah 1 menunjukkan tren mingguan untuk kes yang didaftarkan pada tahun 2025 dan 2026 bagi seluruh negeri Selangor manakala tren mingguan mengikut daerah adalah seperti di Lampiran A.

Rajah 1: Tren mingguan kes denggi tahun 2026 berbanding tahun 2025 dan median 4 tahun mengikut minggu epid



Jadual 1: Perbandingan bilangan kes demam denggi mengikut daerah berdasarkan ME dan tahun sebelumnya

DAERAH	KES			KUMULATIF KES SEHINGGA		
	ME 14/2026	ME 15/2026	% Peningkatan/ Penurunan	ME 15/2025	ME 15/2026	% Peningkatan/ Penurunan
GOMBAK	52	75	44.2%	840	773	-8.0%
HULU LANGAT	143	149	4.2%	1,212	1,635	34.9%
HULU SELANGOR	28	32	14.3%	164	334	103.7%
KLANG	53	75	41.5%	1,602	1,271	-20.7%
KUALA LANGAT	18	9	-50.0%	281	392	39.5%
KUALA SELANGOR	8	4	-50.0%	378	215	-43.1%
PETALING	225	297	32.0%	2,992	3,459	15.6%
SABAK BERNAM	2	1	-50.0%	33	24	-27.3%
SEPANG	35	39	11.4%	426	457	7.3%
SELANGOR	564	681	20.7%	7,928	8,560	8.0%

ME 14/2026 = (05.04.2026 - 11.04.2026)

ME 15/2026 = (12.04.2026 - 18.04.2026)



2. Analisa bilangan lokaliti wabak aktif

Jumlah lokaliti wabak denggi aktif pada hari ke-tujuh (Sabtu) **ME 15/2026** adalah sebanyak **194** dengan perincian **lokaliti hotspot 18**, **wabak tak terkawal 12** dan **wabak terkawal 164**. Bilangan lokaliti **hotspot aktif tertinggi** berdasarkan daerah adalah **Petaling (13)**, **Hulu Langat (2)**, **Gombak, Klang dan Hulu Selangor** masing-masing **(1)**. Senarai lokaliti wabak tak terkawal dan **hotspot** adalah seperti di Lampiran B.

Jadual 3: Bilangan lokaliti wabak mengikut daerah

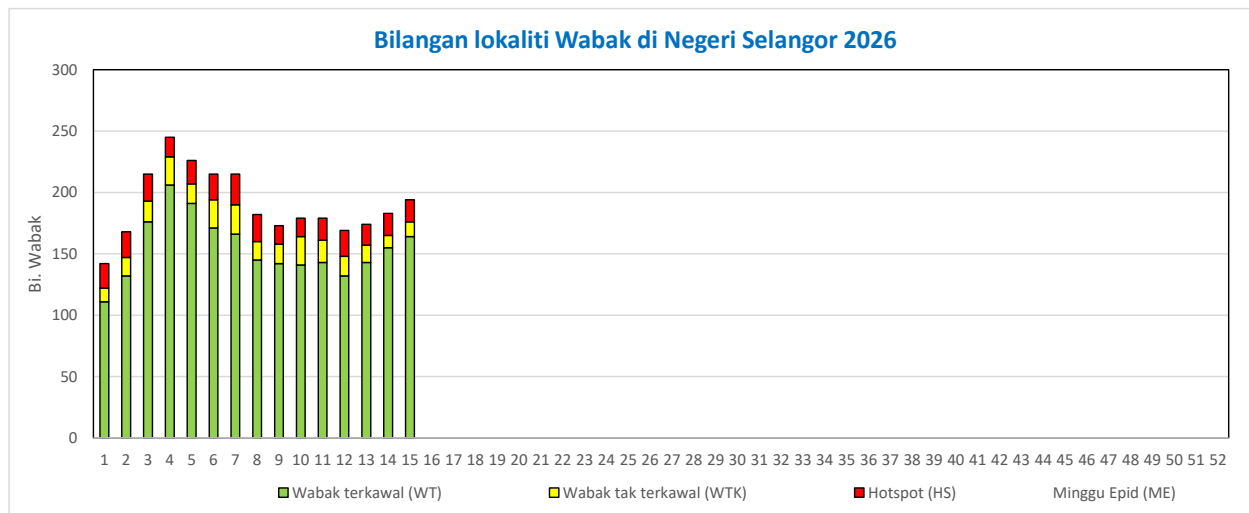
Daerah	Bilangan Lokaliti Wabak						Jumlah Lokaliti Wabak Aktif	
	Wabak Terkawal		Wabak Tak Terkawal		Hotspot		ME13/2026	ME14/2026
	ME13/2026	ME14/2026	ME13/2026	ME14/2026	ME13/2026	ME14/2026		
Petaling	73	82	5	8	15	13	93	103
Hulu Langat	44	49	3	4	1	2	48	55
Gombak	10	8	0	0	0	1	10	9
Klang	18	15	2	0	1	1	21	16
Selangor	0	0	0	0	0	0	0	0
Hulu Selangor	4	8	0	0	1	1	5	9
Kuala Langat	5	2	0	0	0	0	5	2
Kuala Selangor	1	0	0	0	0	0	1	0
Sabak Bernam	0	0	0	0	0	0	0	0
SELANGOR	155	164	10	12	18	18	183	194

Wabak Terkawal : dua atau lebih kes dilaporkan di lokaliti yang sama dalam tempoh 14 hari.

Wabak Tak Terkawal : terdapat pertambahan kes selepas hari ke 14 dari tarikh kes kedua dilaporkan.

Hotspot : lokaliti wabak aktif berlarutan melebihi tempoh 30 hari dari tarikh wabak aktif bermula.

Tarikh wabak aktif bermula dari tarikh kes kedua dilaporkan.

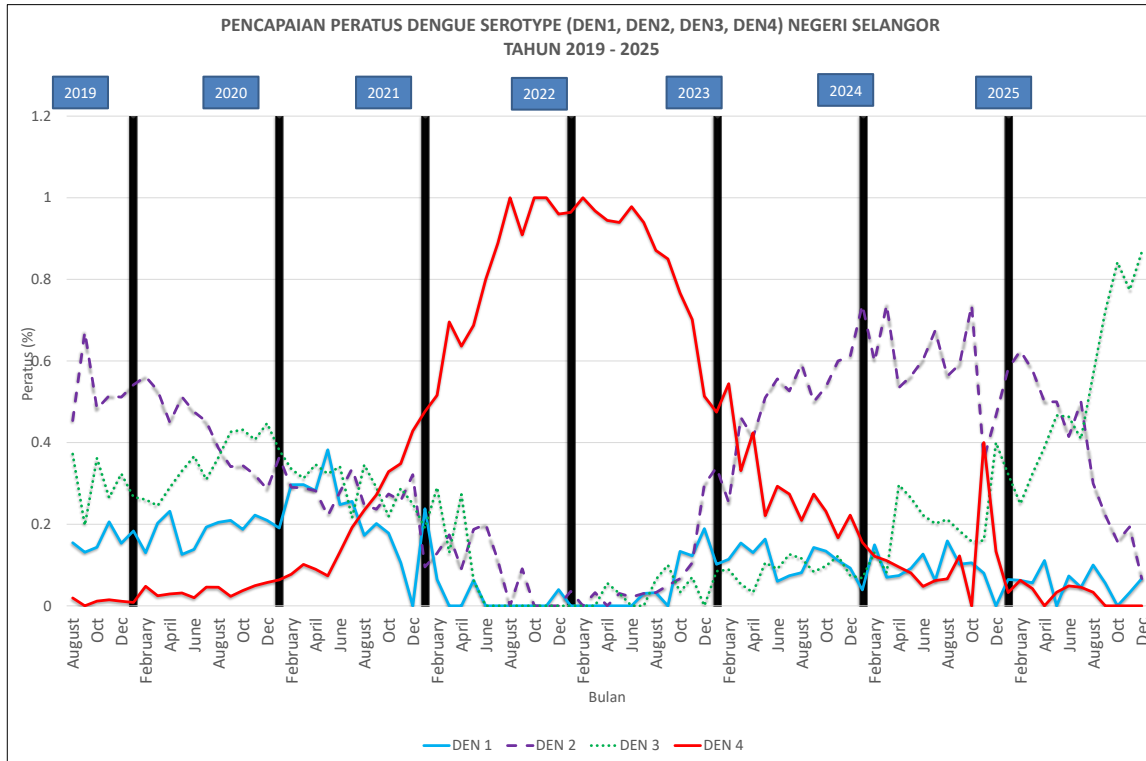


ME 14/2026 = (05.04.2026 - 11.04.2026)

ME 15/2026 = (12.04.2026 - 18.04.2026)



3. SURVELAN SEROTYPE VIRUS DENGGI DARI MKAK SEHINGGA ME53/2025



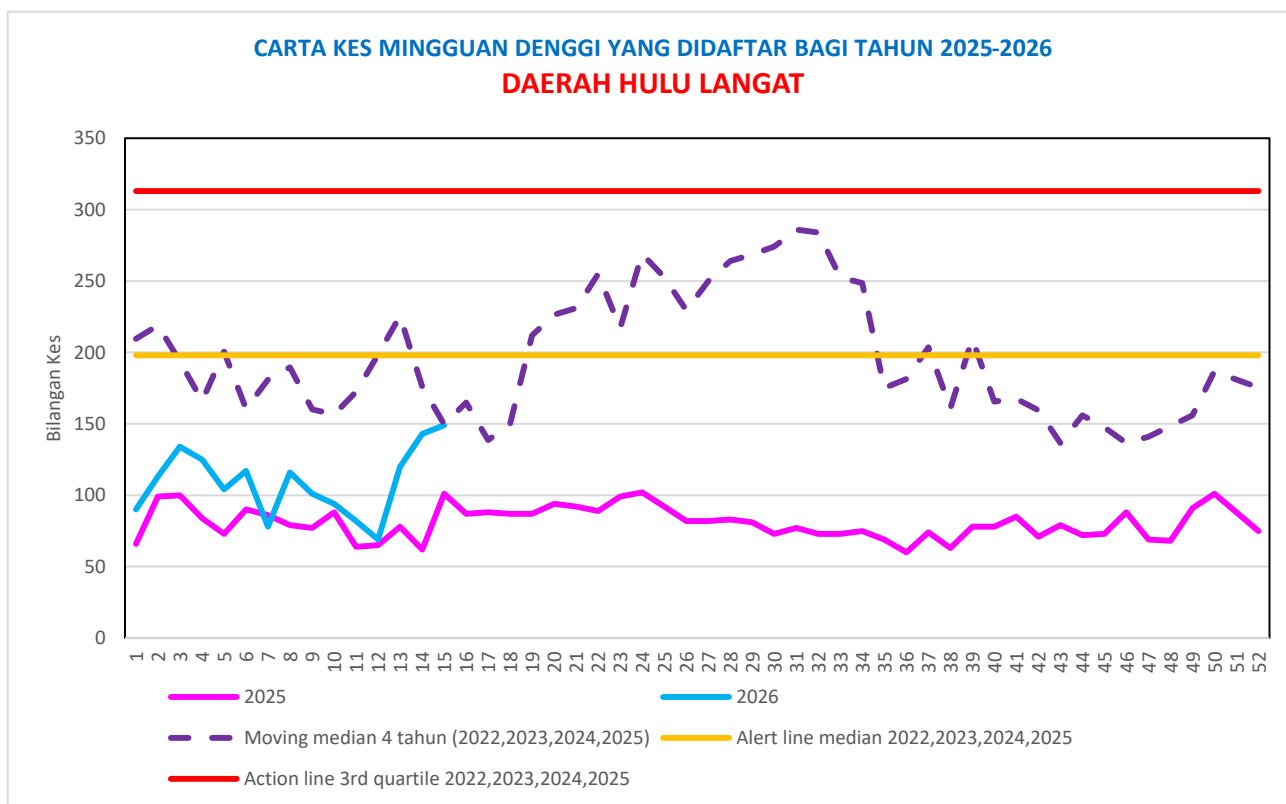
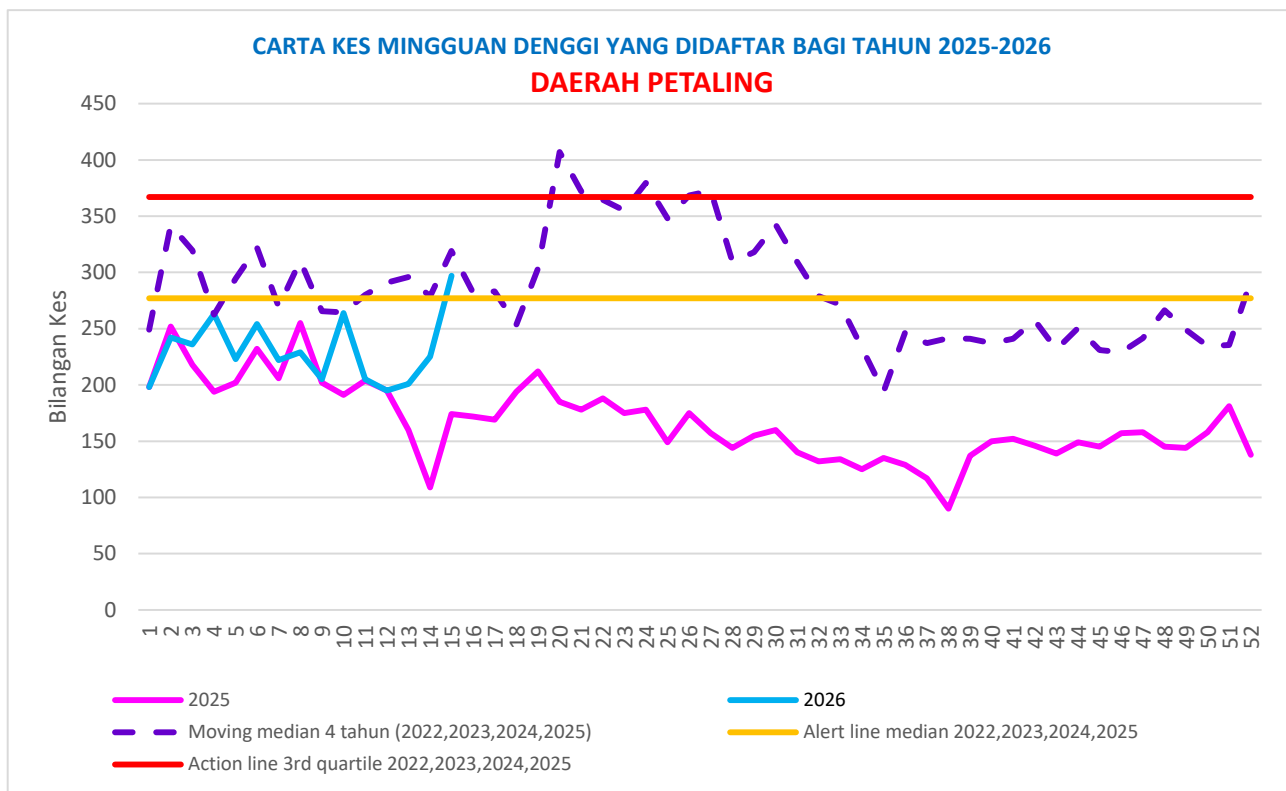
Maklumat lanjut mengenai kawalan dan pencegahan denggi boleh diperoleh melalui :

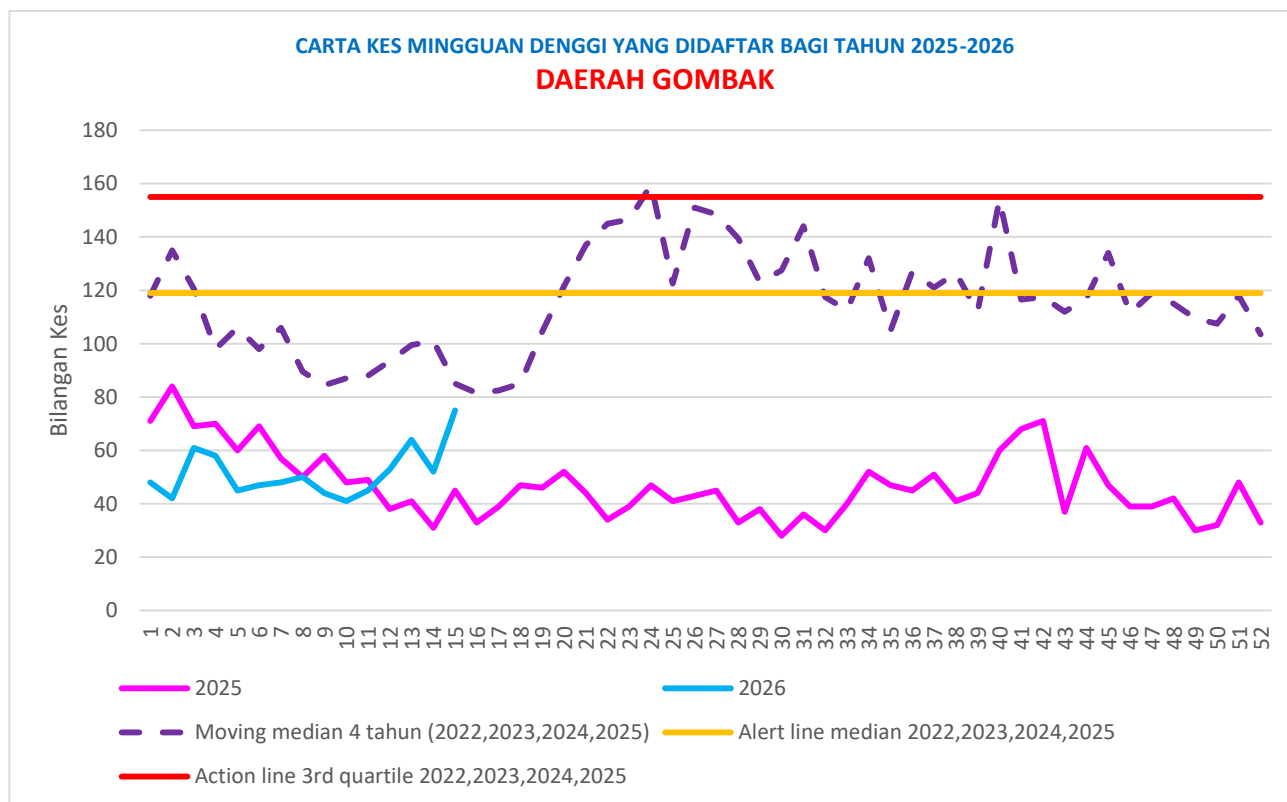
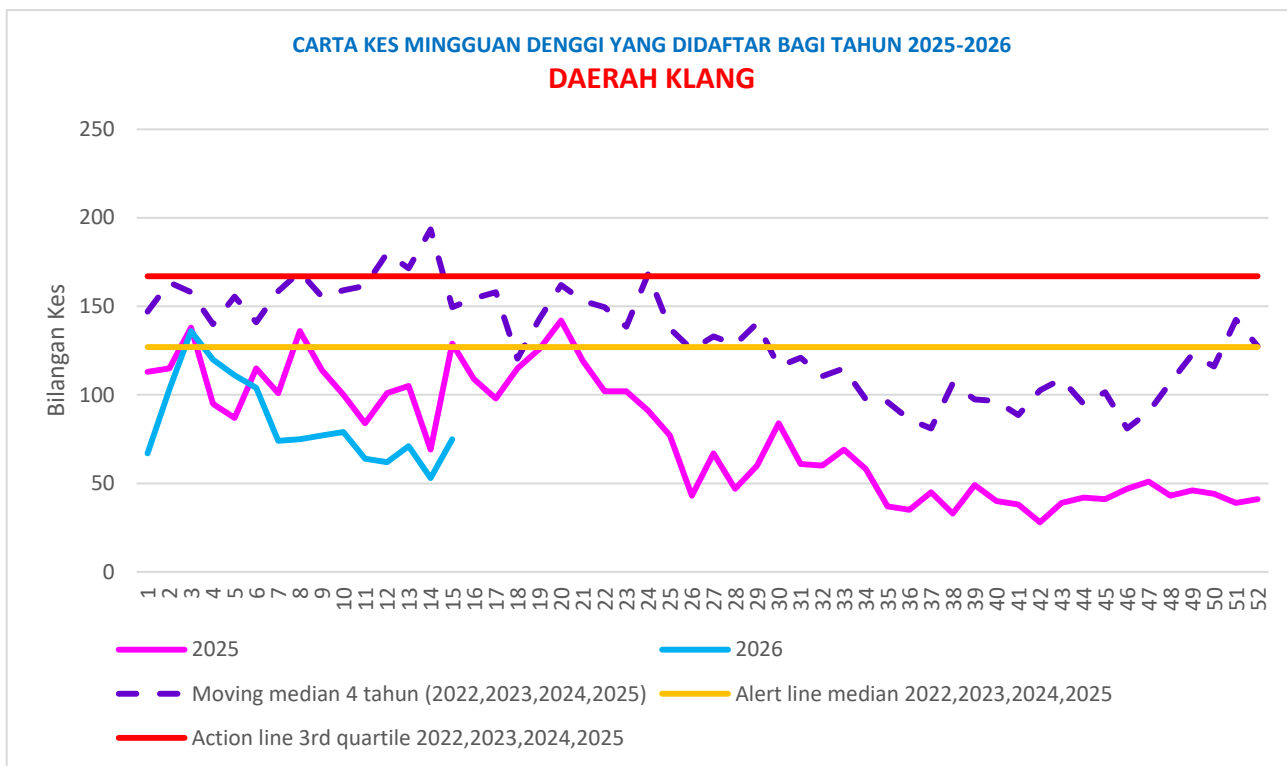
- infosihat.moh.gov.my
- idengue.mysa.gov.my

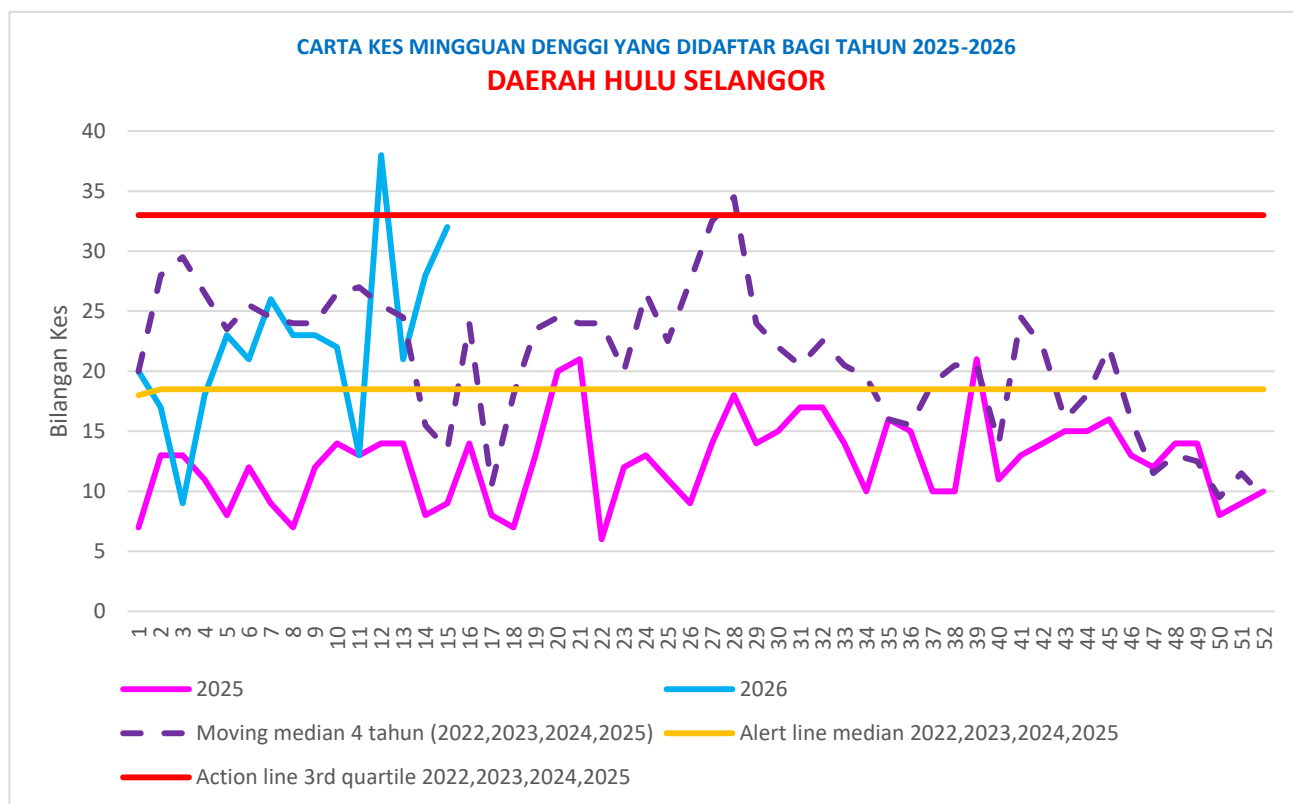
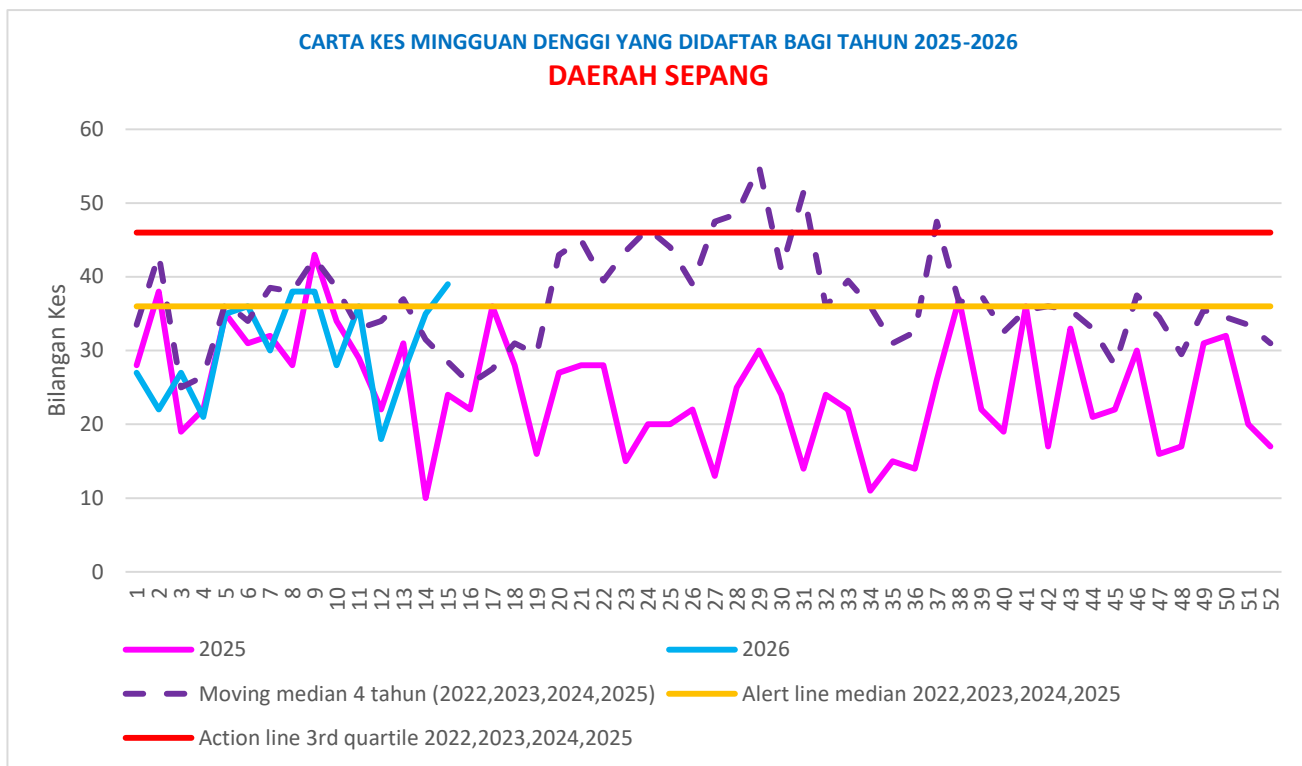
LAPORAN DISEDIAKAN OLEH:

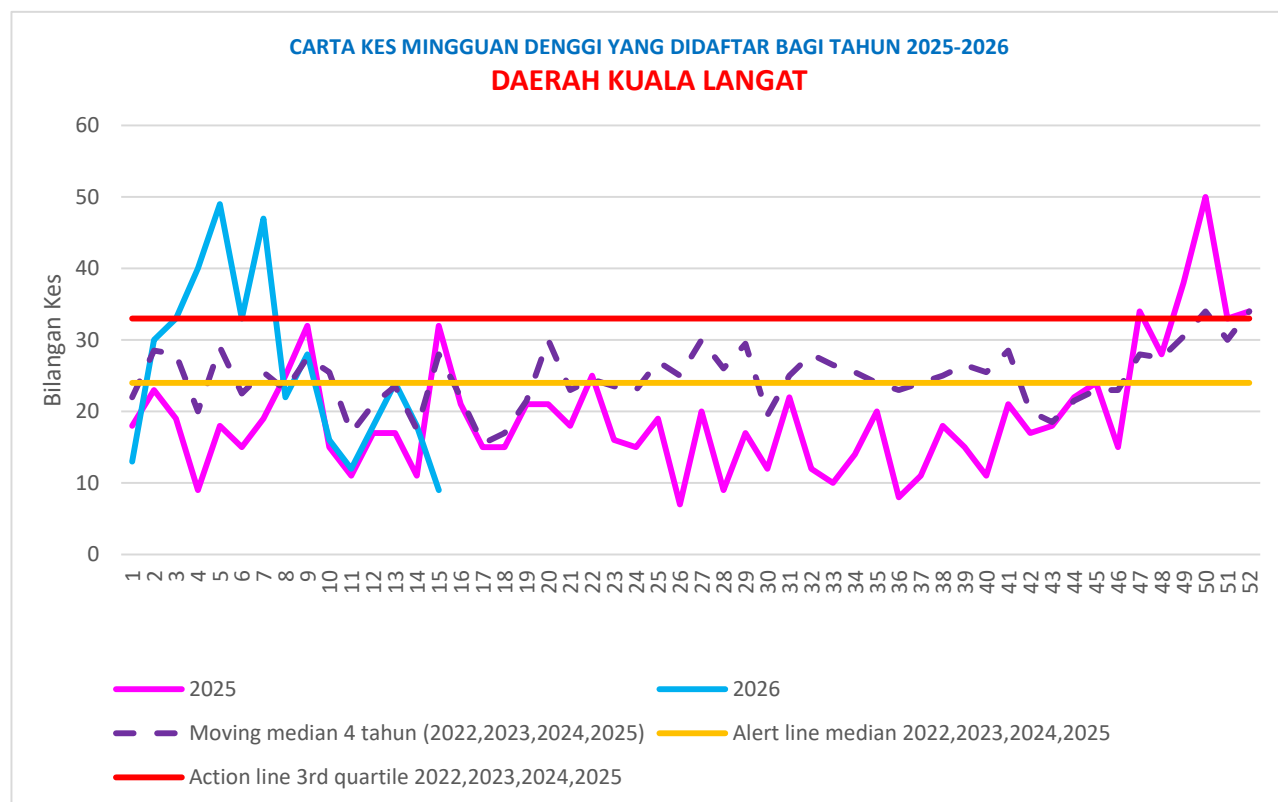
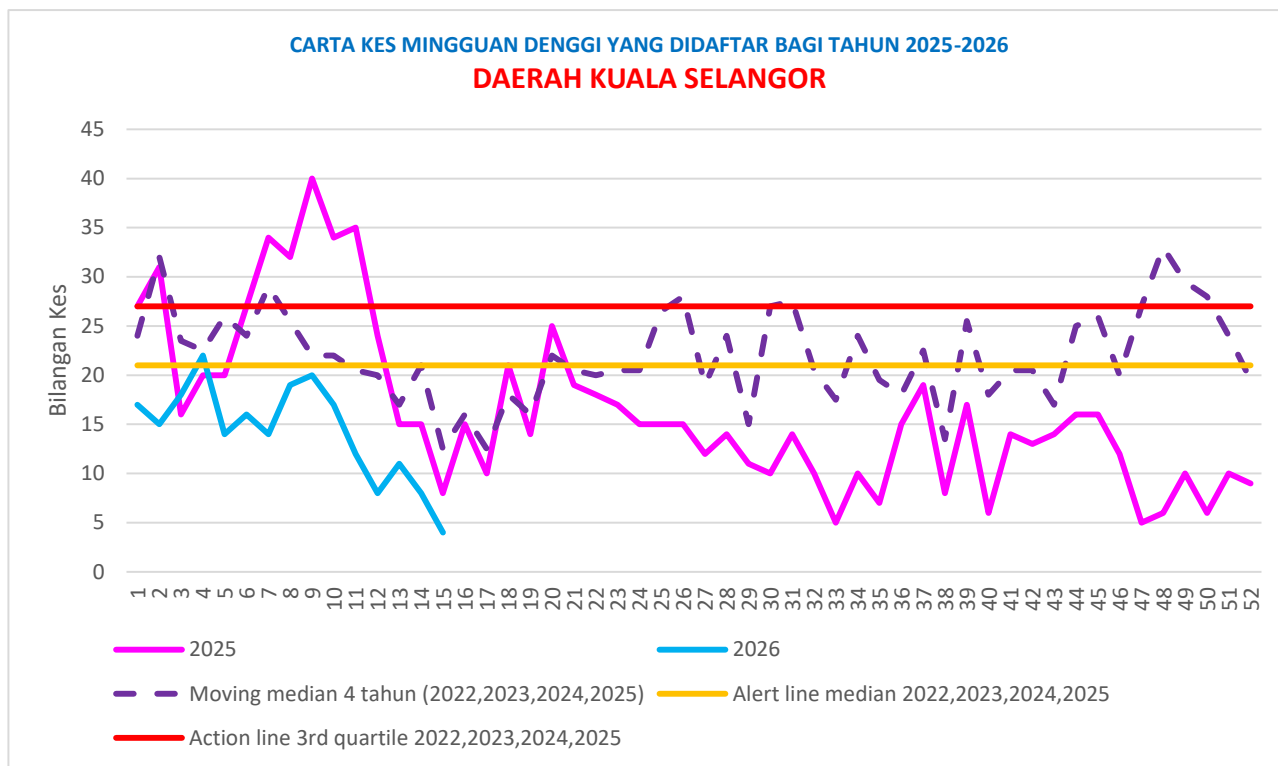
BILIK GERAKAN DENGGI

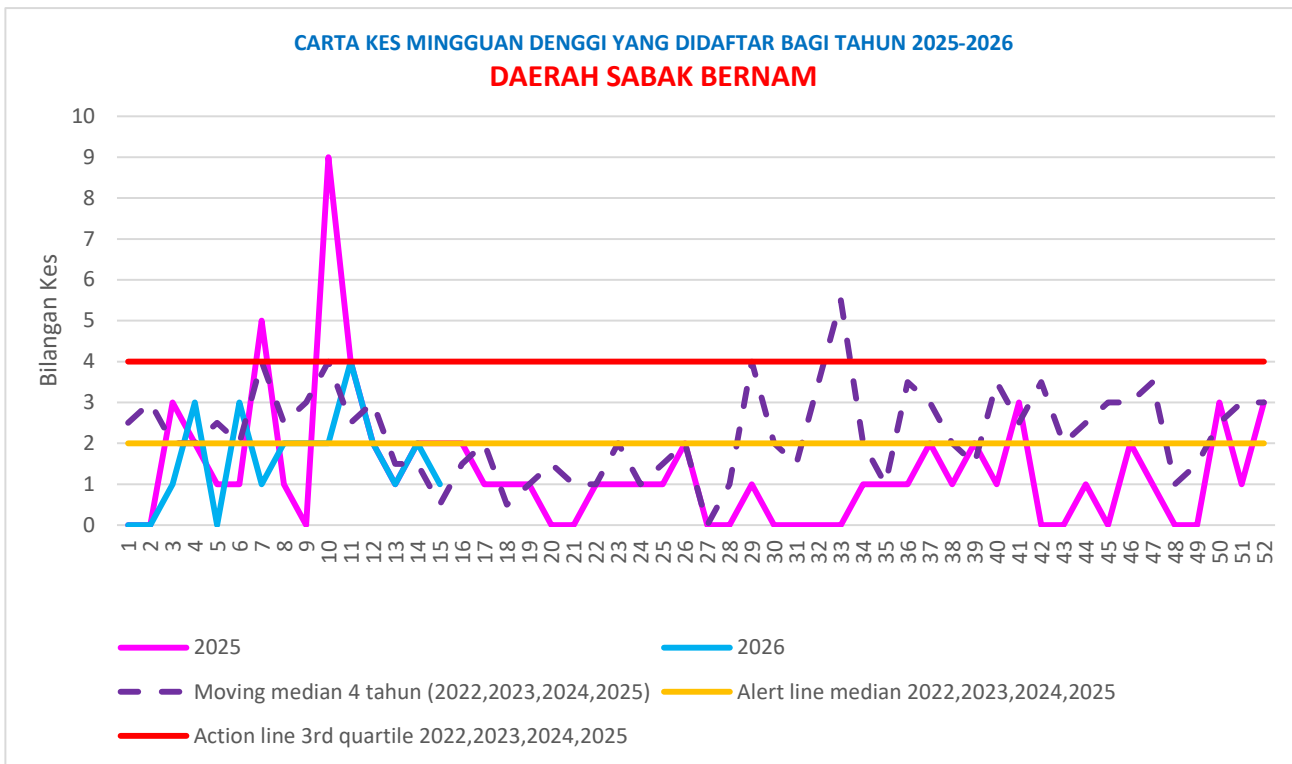
UNIT KAWALAN PENYAKIT BAWAAN VEKTOR, JKN SELANGOR











Lokaliti Hotspot Mengikut Tempoh Wabak (Hari) Minggu Epid 15/2026

Bil	Mukim	Daerah	Lokaliti	Bil Kes
1	BATU	GOMBAK	BDR BARU SELAYANG FASA 1 (ZON A)	10
2	KAJANG	HULU LANGAT	JALAN GHAZALI KAMPUNG SUNGAI KANTAN	13
3	KAJANG	HULU LANGAT	JALAN KP 2 TAMAN KAJANG PERDANA	8
4	SERENDAH	HULU SELANGOR	APT TERATAI TBR BB	33
5	KAPAR 01	KLANG	TAMAN KLANG UTAMA 02	5
6	6. PETALING (MBPJ)	PETALING	E12. TM SEK 51A FLAT IMPIAN BAIDURI	22
7	8. PETALING (MBSJ)	PETALING	E14. BT 13 KG TENGAH A (KEMPAS,TEMPINIS,TEMBUSU,KERANJI,RENGAS,MERANTI,JATI)	28
8	7. DAMANSARA (MBSJ)	PETALING	E13. TMN PINGGIRAN USJ 2 (SRI KAYAN)	17
9	6. PETALING (MBPJ)	PETALING	E12. TM PJS4 TMN INDAH JAYA(TERES 1)[JLN PJS 4/8,10,12,16,18,20,22A,25,27,27A,B]	10
10	8. PETALING (MBSJ)	PETALING	E17. TMN BKT SERDANG 5 (JLN BS 5/11 - 5/20)	10
11	5. DAMANSARA (MBPJ)	PETALING	E11. SRI PJS 5 TMN DESA RIA (VILLARIA CONDO)	10
12	6. PETALING (MBPJ)	PETALING	E10. BG SEK 5 TMN PETALING (1) [5/44,46,51,54,55,57,59,61,65,67]	15
13	8. PETALING (MBSJ)	PETALING	E15. BDR KINRARA 4 (JLN BK 4/1, SEBAHAGIAN 4/2 - 4/4)	10
14	7. DAMANSARA (MBSJ)	PETALING	E13. TMN PINGGIRAN USJ 1	9
15	6. PETALING (MBPJ)	PETALING	E12. TM SEK 51A RESIDENCE PARK 51	11
16	2. DAMANSARA (MBSA)	PETALING	E2. SEKSYEN 19 (TERES C : JLN 19/8 - 19/14D)	5
17	4. SUNGAI BULOH (MBPJ)	PETALING	E6. BL PJU 8 EMPIRE RESIDENCES	6
18	6. PETALING (MBPJ)	PETALING	12. TM PJS4 TMN INDAH JAYA(TERES 2)[JLN PJS 4/2,4,8,9,10,19,19A,21,21A]	7

Lokaliti Wabak Tak Terkawal Mengikut Tempoh Wabak (Hari) Minggu Epid 15/2026

Bil	Mukim	Daerah	Lokaliti	Bil Kes
1	KAJANG	HULU LANGAT	HOSTEL KOLEJ NEW ERA KAJANG	5
2	KAJANG	HULU LANGAT	JALAN HENTIAN 1 HENTIAN KAJANG	6
3	KAJANG	HULU LANGAT	APPT JALAN 6C/7 SEKSYEN 16 BANDAR BARU BANGI	9
4	KAJANG	HULU LANGAT	APPT SRI ANGGERIK SEKSYEN 7 BANDAR BARU BANGI	10
5	4. SUNGAI BULOH (MBPJ)	PETALING	E9. KT SS 2 (2) [JLN SS 2/45,2/46,2/47,2/48,2/49,2/50,2/51,2/52,2/53,2/55]	5
6	4. SUNGAI BULOH (MBPJ)	PETALING	E8. BU PJU 6 APT PELANGI DAMANSARA (D,E,F)	4
7	3. SUNGAI BULOH (MBSA)	PETALING	E5. SEKSYEN U19 (KBSB : JLN WELFARE)	10
8	8. PETALING (MBSJ)	PETALING	E17. TMN BKT SERDANG 5 (JLN BS 5/1 - 5/10)	6
9	6. PETALING (MBPJ)	PETALING	E10. BG SEK 17 (TERES 1) [JLN 17/2 , 17/4 , 17/6 , 17/11 , 17/19]	6
10	4. SUNGAI BULOH (MBPJ)	PETALING	E7. KD PJU 3 APT DAMAI	9
11	7. DAMANSARA (MBSJ)	PETALING	E13. SS 17/2	7
12	8. PETALING (MBSJ)	PETALING	E17. TMN SG.BESI INDAH (FLAT LAMA)	6