

**SITUASI SEMASA****LAPORAN MINGGUAN DEMAM DENGGI NEGERI SELANGOR**
Bagi Minggu Epidemiologi 42/2021 (Tarikh 17.10.21 - 23.10.21)**1. Analisa bilangan kes berdasarkan daerah**

Pada minggu epidemiologi (ME) 42 iaitu bagi tempoh 17 Oktober hingga 23 Oktober 2021, sejumlah 279 kes demam denggi telah dilaporkan di Negeri Selangor, iaitu peningkatan sebanyak 2.2% (6 kes) berbanding 273 kes pada minggu sebelumnya. Sejumlah 12,700 kes demam denggi dilaporkan sehingga ME 42 yang berakhir pada 23 Oktober 2021 iaitu penurunan sebanyak 68.5% (27,579 kes) berbanding minggu yang sama tahun 2020 (40,279 kes). Tiada kes kematian dilaporkan dalam tempoh ini. Kumulatif kes kematian sehingga ME 42 adalah dua kes menunjukkan penurunan 94.4%, berbanding 36 kes kematian pada tempoh yang sama tahun lepas.

Jadual 1: Perbandingan bilangan kes demam denggi mengikut daerah berdasarkan ME dan tahun sebelumnya

DAERAH	KES			KUMULATIF KES SEHINGGA		
	ME 41/2021	ME 42/2021	% Peningkatan/ Penurunan	ME 42/2020	ME 42/2021	% Peningkatan/ Penurunan
PETALING	85	75	-11.8%	14,058	3,968	-71.8%
HULU LANGAT	86	75	-12.8%	8,534	3,634	-57.4%
GOMBAK	53	57	7.5%	5,856	2,333	-60.2%
KLANG	33	51	54.5%	6,550	1,817	-72.3%
SEPANG	7	13	85.7%	2,258	333	-85.3%
HULU SELANGOR	2	1	-50.0%	1,288	134	-89.6%
KUALA SELANGOR	5	3	-40.0%	830	243	-70.7%
KUALA LANGAT	2	3	50.0%	781	229	-70.7%
SABAK BERNAM	0	1	100.0%	124	9	-92.7%
SELANGOR	273	279	2.2%	40,279	12,700	-68.5%

ME 41/2021 = (10.09.2021 - 16.10.2021)

ME 42/2021 = (17.09.2021 - 23.10.2021)

**SITUASI SEMASA****LAPORAN MINGGUAN DEMAM DENGGI NEGERI SELANGOR**
Bagi Minggu Epidemiologi 42/2021 (Tarikh 17.10.21 - 23.10.21)**2. Analisa bilangan kes berdasarkan mukim**

Negeri Selangor mempunyai 56 mukim dimana mukim yang menunjukkan bilangan kes tertinggi pada ME 42/2021 adalah Damansara (40), Kajang (33), Batu (29), Kapar (27) dan Klang (24). Manakala secara kumulatif mukim tertinggi bilangan kes adalah Kajang (1,768), Petaling (1,440), Klang (1,386), Damansara (1,229) dan Batu (1,121).

Jadual 2: Perbandingan bilangan kes demam denggi mengikut mukim berdasarkan ME

DAERAH	MUKIM	BILANGAN KES		
		ME 41/2021	ME 42/2021	KUMULATIF 2021
Petaling	Sungai Buloh	17	13	914
	Petaling	33	21	1,440
	Damansara	30	40	1,229
	Bukit Raja	5	1	385
Hulu Langat	Kajang	49	33	1,768
	Hulu Langat	3	8	116
	Ampang	19	16	897
	Cheras	7	12	608
	Semenyih	5	6	149
	Beranang	2	0	90
	Hulu Semenyih	1	0	6
Gombak	Batu	31	29	1,121
	Hulu Kelang	9	10	386
	Rawang	6	12	378
	Kuang	4	1	244
	Setapak	3	5	204
Klang	Klang	13	24	1,386
	Kapar	20	27	431
Sepang	Labu	0	0	52
	Dengkil	4	13	246
	Sepang	3	0	35
Sabak Bernam	Bagan Nakhoda Omar	0	0	0
	Pancang Bedena	0	1	4
	Pasir Panjang	0	0	4
	Sabak	0	0	0
	Sungai Panjang	0	0	1

ME 41/2021 = (10.09.2021 - 16.10.2021)

ME 42/2021 = (17.09.2021 - 23.10.2021)

**SITUASI SEMASA****LAPORAN MINGGUAN DEMAM DENGGI NEGERI SELANGOR**
Bagi Minggu Epidemiologi 42/2021 (Tarikh 17.10.21 - 23.10.21)

Jadual 2: Perbandingan bilangan kes demam denggi mengikut mukim berdasarkan ME (sambungan)

DAERAH	MUKIM	BILANGAN KES		
		ME 41/2021	ME 42/2021	KUMULATIF 2021
Hulu Selangor	Serendah	2	0	102
	Batang Kali	0	1	12
	Ampang Pecah	0	0	6
	Hulu Bernam	0	0	1
	Kalumpang	0	0	3
	Hulu Yam	0	0	5
	Rasa	0	0	3
	Kerling	0	0	1
	Buluh Telur	0	0	0
	Pertak	0	0	0
	Sg. Gumut	0	0	1
	Sg. Tinggi	0	0	0
	Kuala Kalumpang	0	0	0
	Kuala Selangor	Ijok	3	2
Tanjung Karang		0	0	9
Jeram		1	1	19
Kuala Selangor		1	0	30
Pasangan		0	0	2
Hujung Permatang		0	0	3
Api-Api		0	0	4
Batang Berjuntai		0	0	28
Hulu Tinggi		0	0	0
Kuala Langat	Tanjung 12 (1)	2	2	112
	Tanjung 12 (2)	0	0	21
	Teluk Panglima Garang	0	0	64
	Batu	0	1	11
	Morib	0	0	8
	Jugra	0	0	7
	Bandar	0	0	3
	Kelanang	0	0	3
SELANGOR		273	279	12,700

ME 41/2021 = (10.09.2021 - 16.10.2021)

ME 42/2021 = (17.09.2021 - 23.10.2021)



SITUASI SEMASA

LAPORAN MINGGUAN DEMAM DENGGI NEGERI SELANGOR Bagi Minggu Epidemiologi 42/2021 (Tarikh 17.10.21 - 23.10.21)



3. Analisa bilangan lokaliti wabak

Jumlah lokaliti wabak denggi aktif pada hari ke-tujuh (Sabtu) ME 42/2021 adalah sebanyak 85 dengan perincian lokaliti *hotspot* 5, wabak tak terkawal 5 dan wabak terkawal 75. Bilangan lokaliti *hotspot* berdasarkan daerah adalah Hulu Langat 2 dan Petaling 3. Senarai lokaliti wabak tak terkawal dan *hotspot* di *Lampiran C*.

Jadual 3: Bilangan lokaliti wabak mengikut daerah

Daerah	Bilangan Lokaliti Wabak						Jumlah Lokaliti Wabak Aktif	
	Wabak Terkawal		Wabak Tak Terkawal		Hotspot			
	ME 41/2021	ME 42/2021	ME 41/2021	ME 42/2021	ME 41/2021	ME 42/2021	ME 41/2021	ME 42/2021
Petaling	29	28	4	2	2	3	35	33
Hulu Langat	29	25	2	2	3	2	34	29
Gombak	7	8	0	0	0	0	7	8
Klang	9	13	0	0	0	0	9	13
Sepang	2	1	0	1	0	0	2	2
Hulu Selangor	0	0	0	0	0	0	0	0
Kuala Langat	0	0	0	0	0	0	0	0
Kuala Selangor	1	0	0	0	0	0	1	0
Sabak Bernam	0	0	0	0	0	0	0	0
SELANGOR	77	75	6	5	5	5	88	85

Wabak Terkawal : dua atau lebih kes dilaporkan di lokaliti yang sama dalam tempoh 14 hari.

Wabak Tak Terkawal : terdapat pertambahan kes selepas hari ke 14 dari tarikh kes kedua dilaporkan.

Hotspot : lokaliti wabak aktif berlarutan melebihi tempoh 30 hari dari tarikh wabak aktif bermula.

Tarikh wabak aktif bermula dari tarikh kes kedua dilaporkan.

4. Tindakan pencegahan denggi

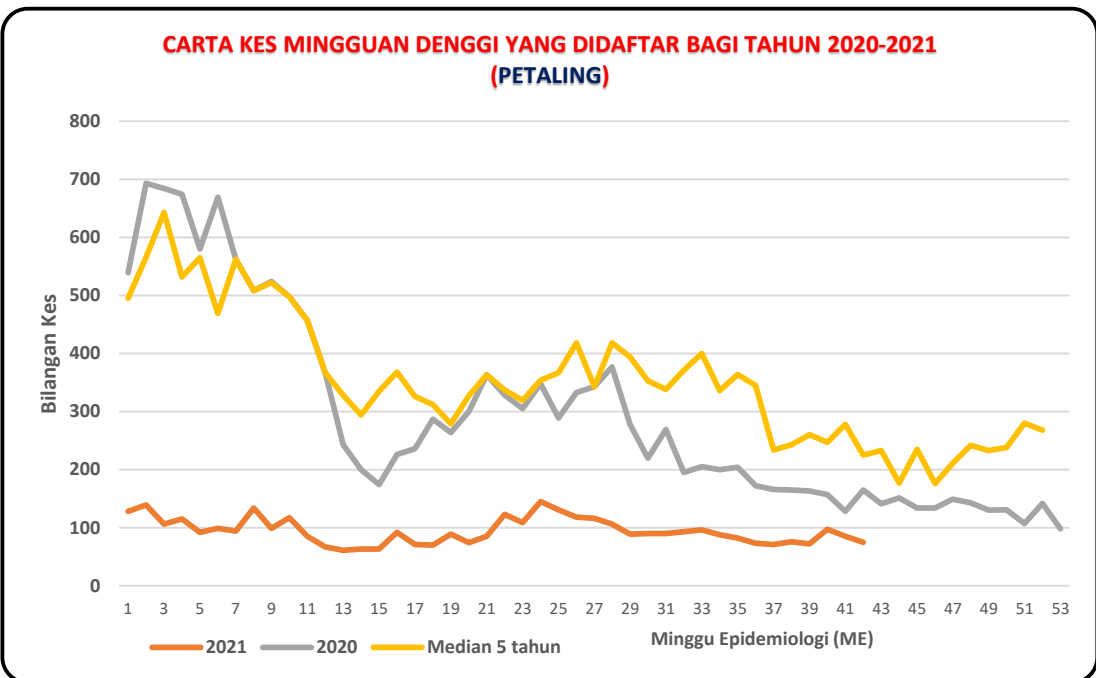
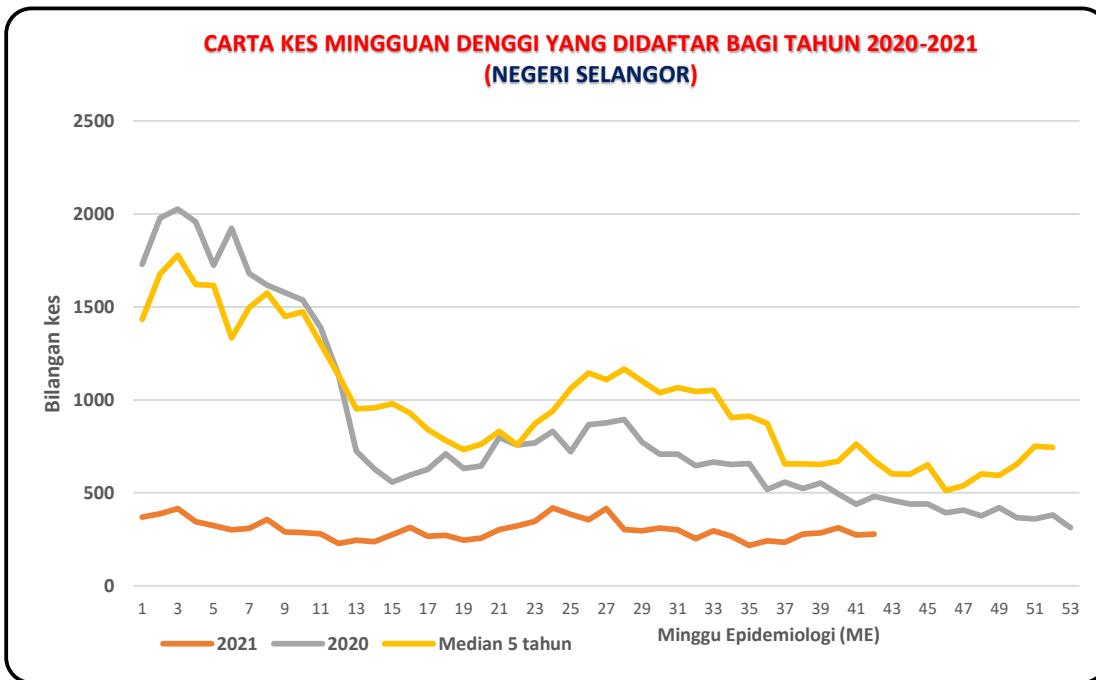
Perdana Menteri telah mengumumkan kebenaran rentas negeri melibatkan Negeri-negeri di Semenanjung Malaysia yang bermula pada 11 Oktober 2021. Peningkatan pergerakan orang ramai terutama di tempat tumpuan awam adalah yang dijangkakan termasuk tempat perhentian lebuh raya iaitu R and R dan tempat rekreasi. Sehubungan itu, pihak Jabatan Kesihatan Negeri Selangor menyarankan agar komuniti di kawasan kediaman terus melaksanakan gotong-royong sendiri secara berkala di dalam dan persekitaran rumah dengan ;

- Meluangkan hanya 10 minit seminggu, pastikan semua takungan air yang tidak digunakan dipersekitaran masing-masing dimusnahkan.
- Bagi takungan air kekal hendaklah sentiasa ditutup rapat atau diletakkan ubat pembunuh jentik-jentik serta diperiksa seminggu sekali.
- Memakai alat pelindung diri dan pakaian yang menutupi lengan dan kaki untuk mengelakkan gigitan nyamuk.
- Sebarang maklumat tambahan berkaitan kawalan dan pencegahan denggi boleh diperolehi melalui <https://www.infosihat.gov.my/index.php/demam-denggi>.

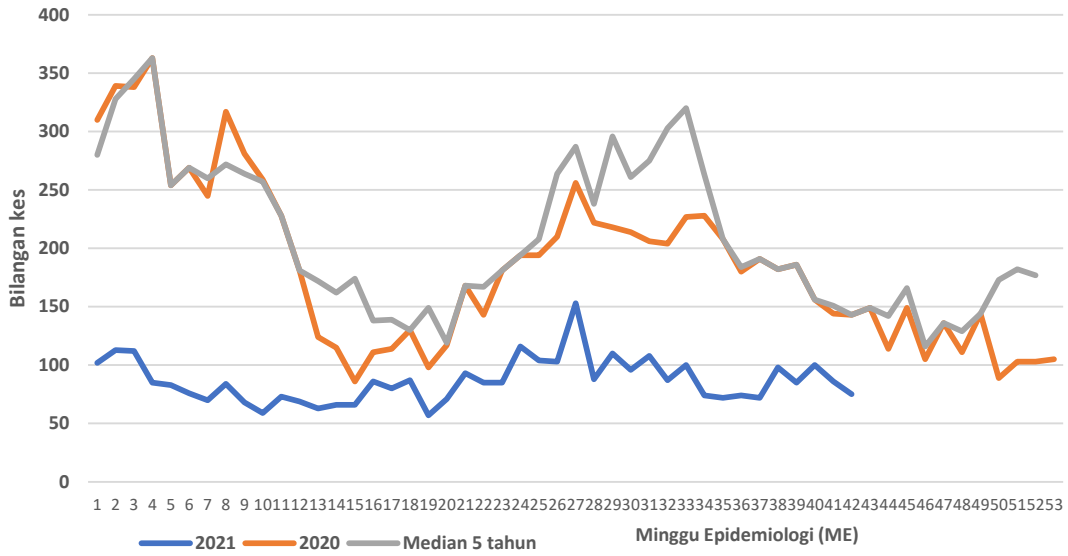
Disediakan oleh: Unit Kawalan Penyakit Bawaan Vektor, Jabatan Kesihatan Negeri Selangor

Tarikh: 25 Okt 2021

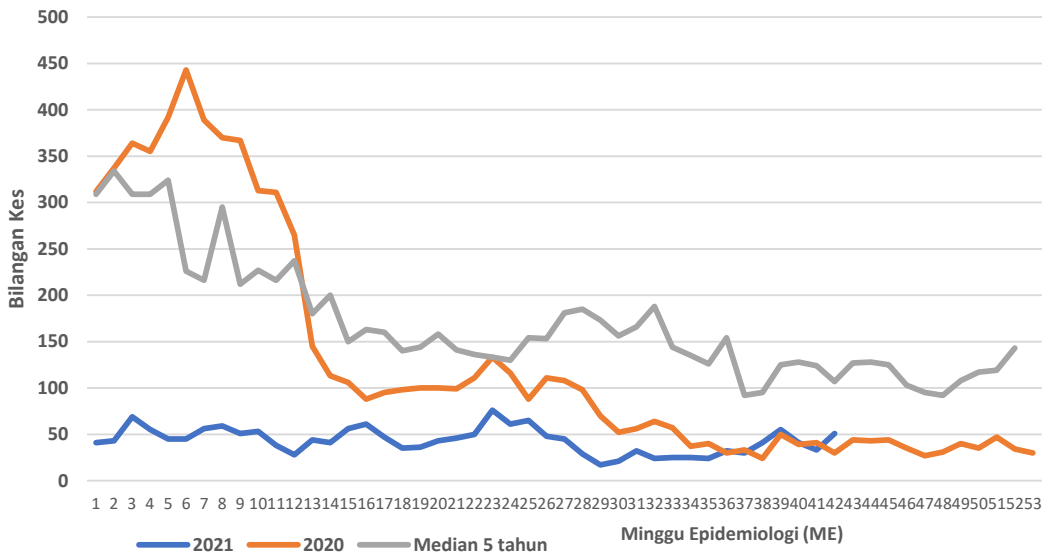
Sumber data : e-Dengue



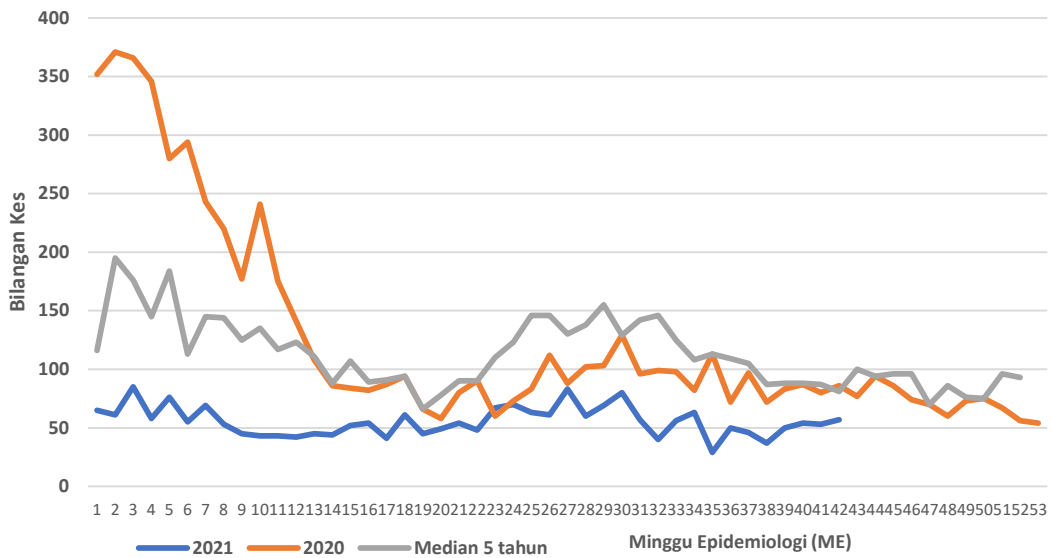
**CARTA KES MINGGUAN DENGGI YANG DIDAFTR BAGI TAHUN 2020-2021
(HULU LANGAT)**



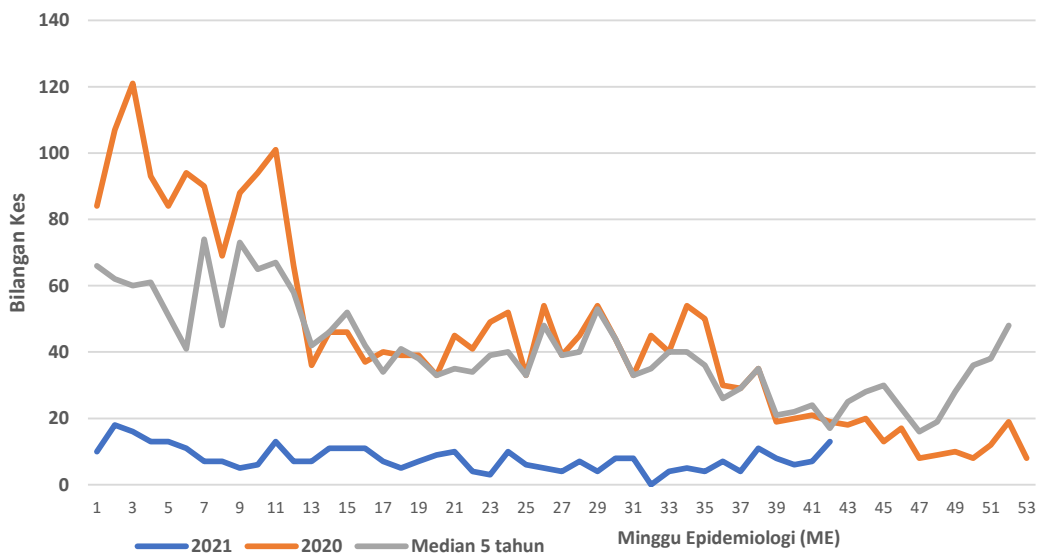
**CARTA KES MINGGUAN DENGGI YANG DIDAFTR BAGI TAHUN 2020-2021
(KLANG)**



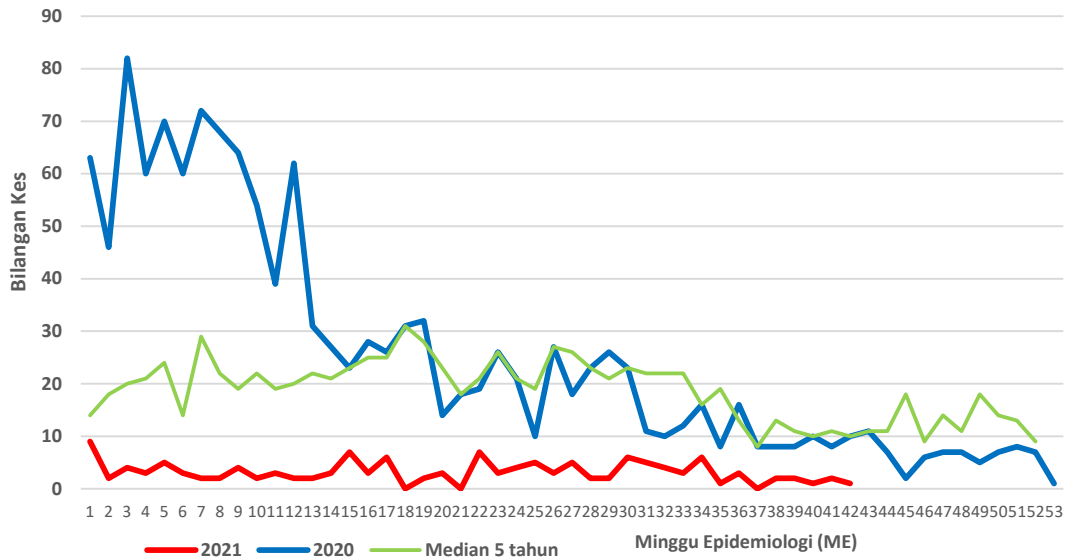
**CARTA KES MINGGUAN DENGGI YANG DIDAFKAR BAGI TAHUN 2020-2021
(GOMBAK)**



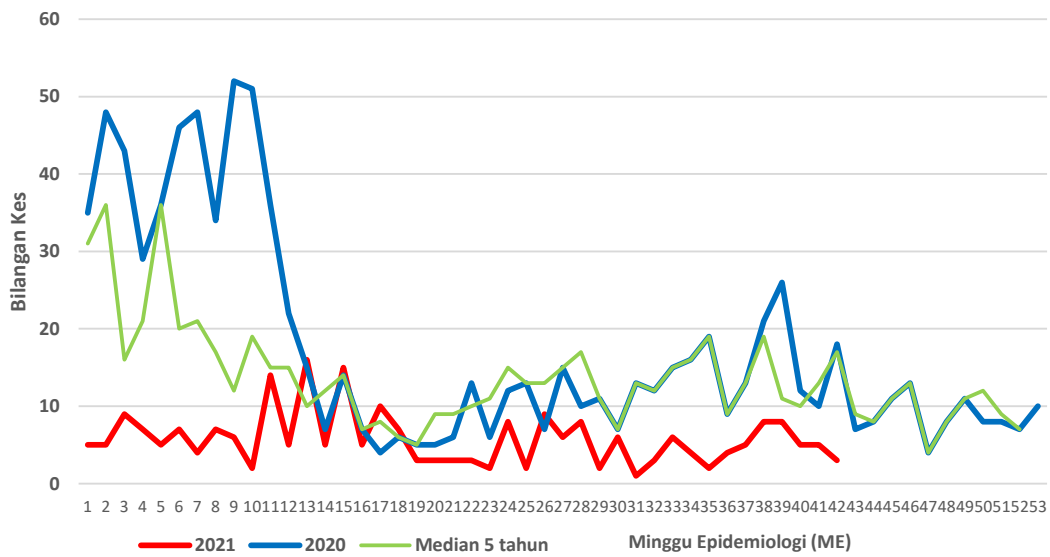
**CARTA KES MINGGUAN DENGGI YANG DIDAFKAR BAGI TAHUN 2020-2021
(SEPANG)**



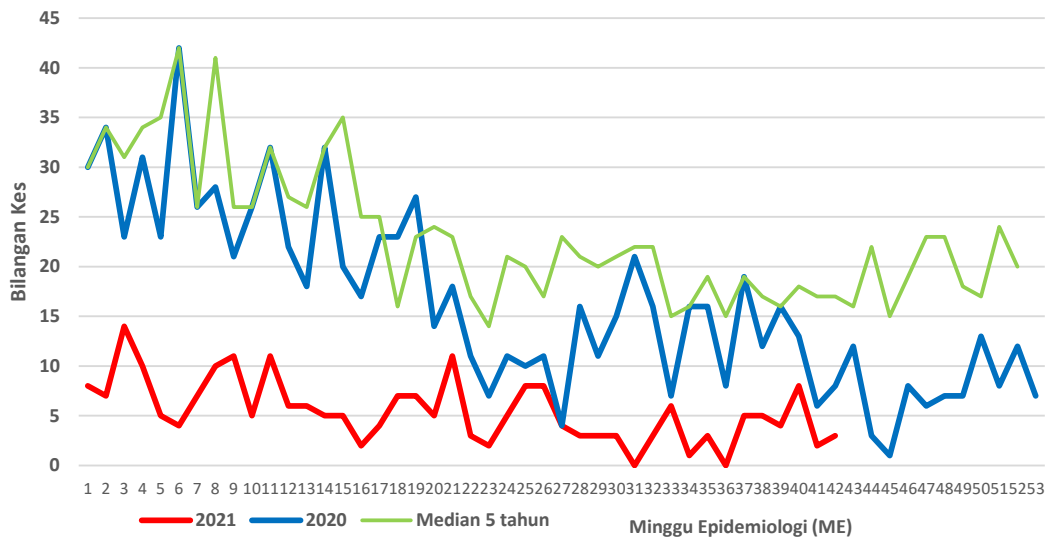
**CARTA KES MINGGUAN DENGGI YANG DIDAFAR BAGI TAHUN 2020-2021
(HULU SELANGOR)**



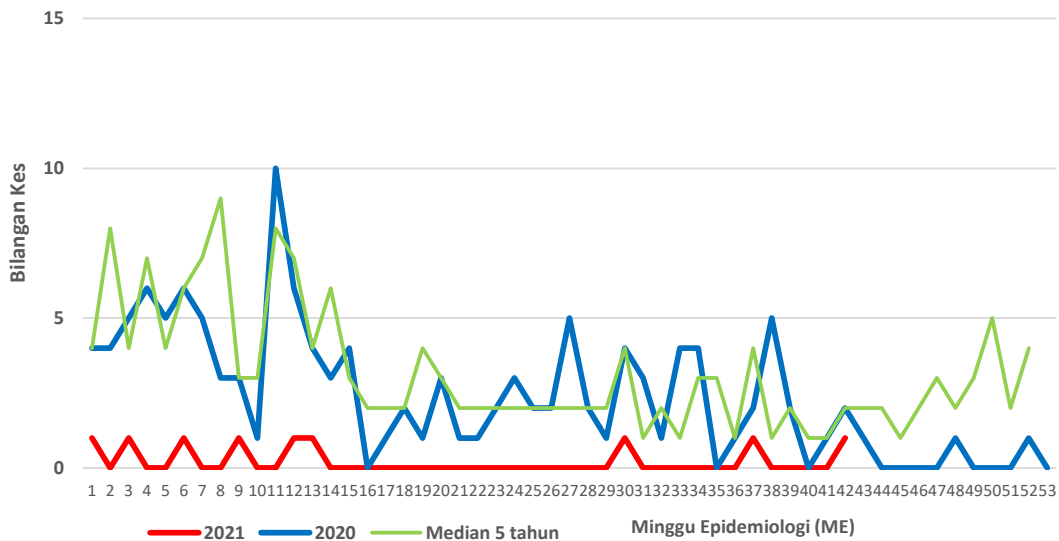
**CARTA KES MINGGUAN DENGGI YANG DIDAFAR BAGI TAHUN 2020-2021
(KUALA SELANGOR)**



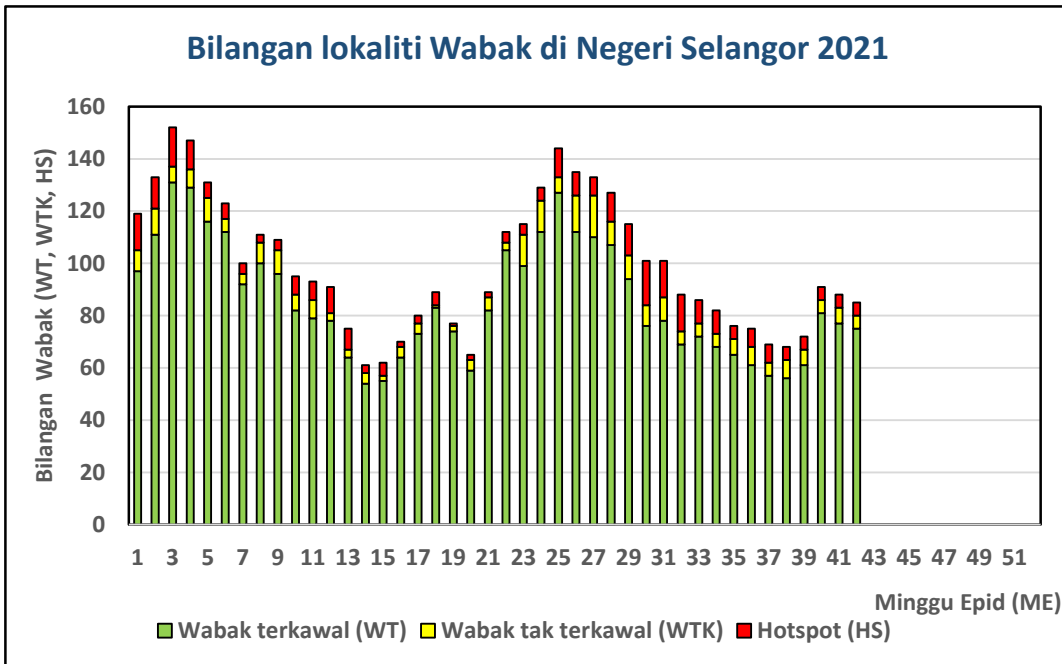
**CARTA KES MINGGUAN DENGGI YANG DIDAFTR BAGI TAHUN 2020-2021
(KUALA LANGAT)**



**CARTA KES MINGGUAN DENGGI YANG DIDAFTR BAGI TAHUN 2020-2021
(SABAK BERNAM)**



Lampiran B



Senarai lokaliti wabak tak terkawal dan *Hotspot* di Selangor

Tarikh Aktiviti: 23 Oktober 2021

BIL	DAERAH	MUKIM	LOKALITI WABAK	JUMLAH KES
WABAK TAK TERKAWAL				
1	HULU LANGAT	AMPANG	JALAN SAGA 16-19 TAMAN SAGA	10
2	HULU LANGAT	KAJANG	JALAN TKP 1-9 TAMAN KANTAN PERMAI	6
3	PETALING	4. SUNGAI BULOH (MBPJ)	E6. BL PJU 10 ARMANEE KONDO	7
4	PETALING	5. DAMANSARA (MBPJ)	E9. KT SS 3(TERES 1)[JLN SS 3/41,41A,43,45,47,49,51,53,55,57,59,59A-D,59F]	6
5	SEPANG	DENGKIL	UNIPARK CONDO	13

BIL	DAERAH	MUKIM	LOKALITI WABAK	JUMLAH KES
HOTSPOT				
1	HULU LANGAT	KAJANG	TAMAN TAMING IMPIAN	35
2	HULU LANGAT	SEMENYIH	JALAN TPS 3 TAMAN PELANGI SEMENYIH	12
3	PETALING	AMPANG	E11. SRI PJS 5 FLAT DESA RIA (G,J,K,L,M,N,O,P)	14
4	PETALING	4. SUNGAI BULOH (MBPJ)	E9. KT SS 2 (1) [JLN SS 2/1-2/4, 2/4A,4B, 2/5-2/23, 2/25, 2/25A]	5
5	PETALING	5. DAMANSARA (MBPJ)	E9. KT SS 1(TERES 5)[JLN SS 1/16B,16C,18,19C,20,20A,21,21A,23,23A,23B,23C]	4