

**SITUASI SEMASA****LAPORAN MINGGUAN DEMAM DENGGI NEGERI SELANGOR**
Bagi Minggu Epidemiologi 38/2021 (Tarikh 19.09.21 - 25.09.21)**1. Analisa bilangan kes berdasarkan daerah**

Pada minggu epidemiologi (ME) 38 iaitu bagi tempoh 19 September hingga 25 September 2021, sejumlah 278 kes demam denggi telah dilaporkan di Negeri Selangor, iaitu peningkatan sebanyak 18.8% berbanding 234 kes pada minggu sebelumnya. Sejumlah 11,552 kes demam denggi dilaporkan sehingga ME 38 yang berakhir pada 25 September 2021 iaitu penurunan sebanyak 69.8% (26,760 kes) berbanding minggu yang sama tahun 2020 (38,312 kes). Tiada kes kematian dilaporkan dalam tempoh ini. Kumulatif kes kematian sehingga ME 38 adalah dua kes menunjukkan penurunan 94.4%, berbanding 36 kes kematian pada tempoh yang sama tahun lepas.

Jadual 1: Perbandingan bilangan kes demam denggi mengikut daerah berdasarkan ME dan tahun sebelumnya

DAERAH	KES			KUMULATIF KES SEHINGGA		
	ME 37/2021	ME 38/2021	% Peningkatan/ Penurunan	ME 38/2020	ME 38/2021	% Peningkatan/ Penurunan
PETALING	71	76	7.0%	13,445	3,639	-72.9%
HULU LANGAT	72	98	36.1%	7,905	3,288	-58.4%
GOMBAK	46	37	-19.6%	5,520	2,119	-61.6%
KLANG	30	41	36.7%	6,390	1,637	-74.4%
SEPANG	4	11	175.0%	2,179	299	-86.3%
HULU SELANGOR	0	2	200.0%	1,252	128	-89.8%
KUALA SELANGOR	5	8	60.0%	764	222	-70.9%
KUALA LANGAT	5	5	0.0%	738	212	-71.3%
SABAK BERNAM	1	0	-100.0%	119	8	-93.3%
SELANGOR	234	278	18.8%	38,312	11,552	-69.8%

ME 37/2021 = (12.09.2021 - 18.09.2021)

ME 38/2021 = (19.09.2021 - 25.09.2021)



SITUASI SEMASA

LAPORAN MINGGUAN DEMAM DENGGI NEGERI SELANGOR Bagi Minggu Epidemiologi 38/2021 (Tarikh 19.09.21 - 25.09.21)



2. Analisa bilangan kes berdasarkan mukim

Negeri Selangor mempunyai 56 mukim dimana mukim yang menunjukkan bilangan kes tertinggi pada ME 38/2021 adalah Kajang (53), Damansara (28), Kapar (23), Petaling (21) dan Batu (20). Manakala secara kumulatif mukim tertinggi bilangan kes adalah Kajang (1,594), Petaling (1,329), Klang (1,300), Damansara (1,102) dan Batu (994).

Jadual 2: Perbandingan bilangan kes demam denggi mengikut mukim berdasarkan ME

DAERAH	MUKIM	BILANGAN KES		
		ME 37/2021	ME 38/2021	KUMULATIF 2021
Petaling	Sungai Buloh	10	16	840
	Petaling	30	21	1,329
	Damansara	23	28	1,102
	Bukit Raja	8	11	368
Hulu Langat	Kajang	37	53	1,594
	Hulu Langat	6	5	92
	Ampang	16	18	819
	Cheras	6	15	566
	Semenyih	5	5	129
	Beranang	2	1	83
	Hulu Semenyih	0	1	5
Gombak	Batu	29	20	994
	Hulu Kelang	5	3	351
	Rawang	8	8	349
	Kuang	3	4	232
	Setapak	1	2	193
Klang	Klang	16	18	1,300
	Kapar	14	23	337
Sepang	Labu	0	0	52
	Dengkil	4	9	215
	Sepang	0	2	32
Sabak Bernam	Bagan Nakhoda Omar	0	0	0
	Pancang Bedena	0	0	3
	Pasir Panjang	1	0	4
	Sabak	0	0	0
	Sungai Panjang	0	0	1

ME 37/2021 = (12.09.2021 - 18.09.2021)

ME 38/2021 = (19.09.2021 - 25.09.2021)

**SITUASI SEMASA****LAPORAN MINGGUAN DEMAM DENGGI NEGERI SELANGOR**
Bagi Minggu Epidemiologi 38/2021 (Tarikh 19.09.21 - 25.09.21)

Jadual 2: Perbandingan bilangan kes demam denggi mengikut mukim berdasarkan ME (sambungan)

DAERAH	MUKIM	BILANGAN KES		
		ME 37/2021	ME 38/2021	KUMULATIF 2021
Hulu Selangor	Serendah	0	1	97
	Batang Kali	0	1	11
	Ampang Pecah	0	0	6
	Hulu Bernam	0	0	1
	Kalumpang	0	0	3
	Hulu Yam	0	0	5
	Rasa	0	0	3
	Kerling	0	0	1
	Buluh Telur	0	0	0
	Pertak	0	0	0
	Sg. Gumut	0	0	1
	Sg. Tinggi	0	0	0
	Kuala Kalumpang	0	0	0
	Kuala Selangor	Ijok	4	1
Tanjung Karang		0	0	8
Jeram		0	5	17
Kuala Selangor		1	1	28
Pasangan		0	0	2
Hujung Permatang		0	1	2
Api-Api		0	0	3
Batang Berjuntai		0	0	27
Hulu Tinggi		0	0	0
Kuala Langat	Tanjung 12 (1)	2	2	101
	Tanjung 12 (2)	2	0	19
	Teluk Panglima Garang	1	0	62
	Batu	0	2	10
	Morib	0	1	7
	Jugra	0	0	7
	Bandar	0	0	3
	Kelanang	0	0	3
SELANGOR		234	278	11,552

ME 37/2021 = (12.09.2021 - 18.09.2021)

ME 38/2021 = (19.09.2021 - 25.09.2021)



SITUASI SEMASA

LAPORAN MINGGUAN DEMAM DENGGI NEGERI SELANGOR Bagi Minggu Epidemiologi 38/2021 (Tarikh 19.09.21 - 25.09.21)



3. Analisa bilangan lokaliti wabak

Jumlah lokaliti wabak denggi aktif pada hari ke-tujuh (Sabtu) ME 38/2021 adalah sebanyak 68 dengan perincian lokaliti *hotspot* 5, wabak tak terkawal 7 dan wabak terkawal 56. Bilangan lokaliti *hotspot* berdasarkan daerah adalah Petaling 2 dan Hulu Langat 3. Senarai lokaliti wabak tak terkawal dan *hotspot* di *Lampiran C*.

Jadual 3: Bilangan lokaliti wabak mengikut daerah

Daerah	Bilangan Lokaliti Wabak						Jumlah Lokaliti Wabak Aktif	
	Wabak Terkawal		Wabak Tak Terkawal		Hotspot			
	ME 37/2021	ME 38/2021	ME 37/2021	ME 38/2021	ME 37/2021	ME 38/2021	ME 37/2021	ME 38/2021
Petaling	18	16	1	4	5	2	24	22
Hulu Langat	16	22	4	2	2	3	22	27
Gombak	13	7	0	1	0	0	13	8
Klang	8	10	0	0	0	0	8	10
Sepang	0	0	0	0	0	0	0	0
Hulu Selangor	1	0	0	0	0	0	1	0
Kuala Langat	1	1	0	0	0	0	1	1
Kuala Selangor	0	0	0	0	0	0	0	0
Sabak Bernam	0	0	0	0	0	0	0	0
SELANGOR	57	56	5	7	7	5	69	68

Wabak Terkawal : dua atau lebih kes dilaporkan di lokaliti yang sama dalam tempoh 14 hari.

Wabak Tak Terkawal : terdapat pertambahan kes selepas hari ke 14 dari tarikh kes kedua dilaporkan.

Hotspot : lokaliti wabak aktif berlarutan melebihi tempoh 30 hari dari tarikh wabak aktif bermula.

Tarikh wabak aktif bermula dari tarikh kes kedua dilaporkan.

4. Tindakan pencegahan denggi

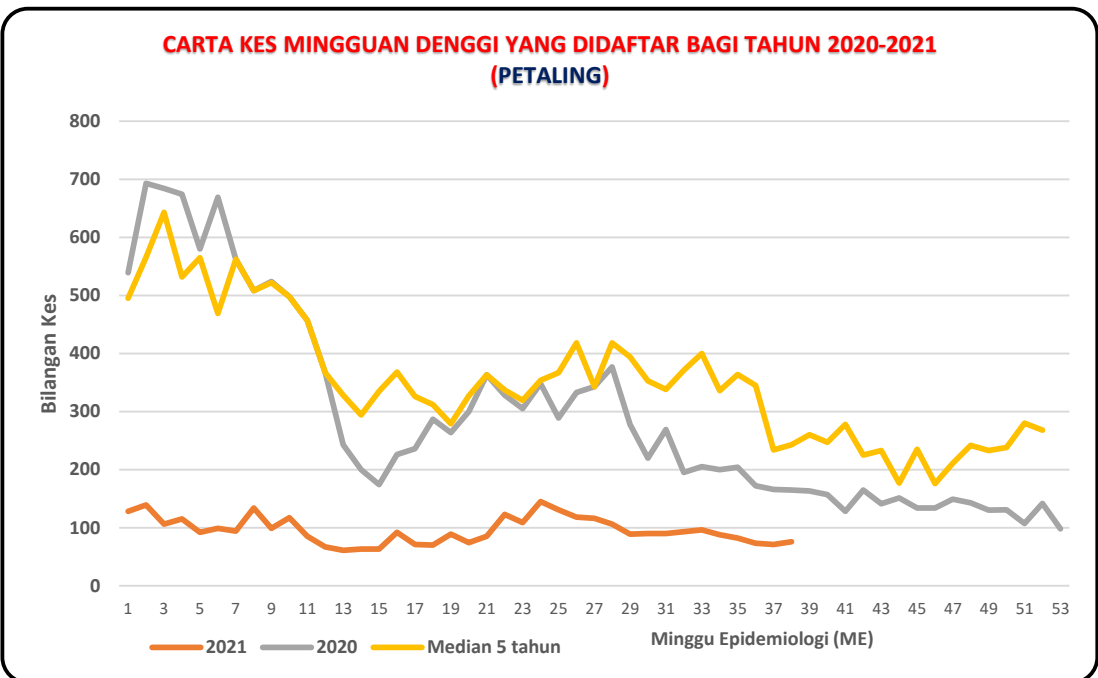
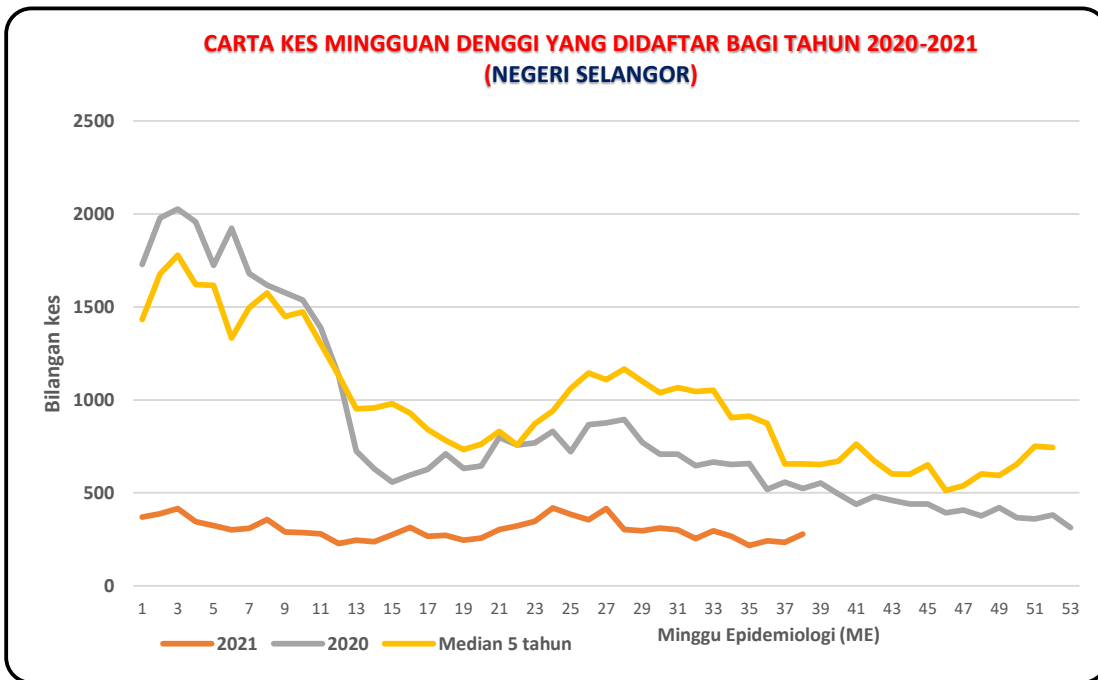
Sidang Khas Majlis Keselamatan Negara (MKN) telah mengumumkan Pelan Pemulihan Negara (PPN) Kawalan COVID-19 bermula 16 Jun 2021. Negeri Selangor telah beralih kepada Fasa 2 PPN pada 10 September 2021. Secara keseluruhannya akan berlaku peningkatan pergerakan rakyat Selangor. Sehubungan itu, pihak Jabatan Kesihatan Negeri Selangor menyarankan agar komuniti di kawasan kediaman terus melaksanakan gotong-royong sendiri secara berkala di dalam dan persekitaran rumah dengan ;

- Meluangkan hanya 10 minit seminggu, pastikan semua takungan air yang tidak digunakan dipersekitaran masing-masing dimusnahkan.
- Bagi takungan air kekal hendaklah sentiasa ditutup rapat atau diletakkan ubat pembunuh jentik-jentik serta diperiksa seminggu sekali.
- Sebarang maklumat tambahan berkaitan kawalan dan pencegahan denggi boleh diperolehi melalui <https://www.infosihat.gov.my/index.php/demam-denggi>.

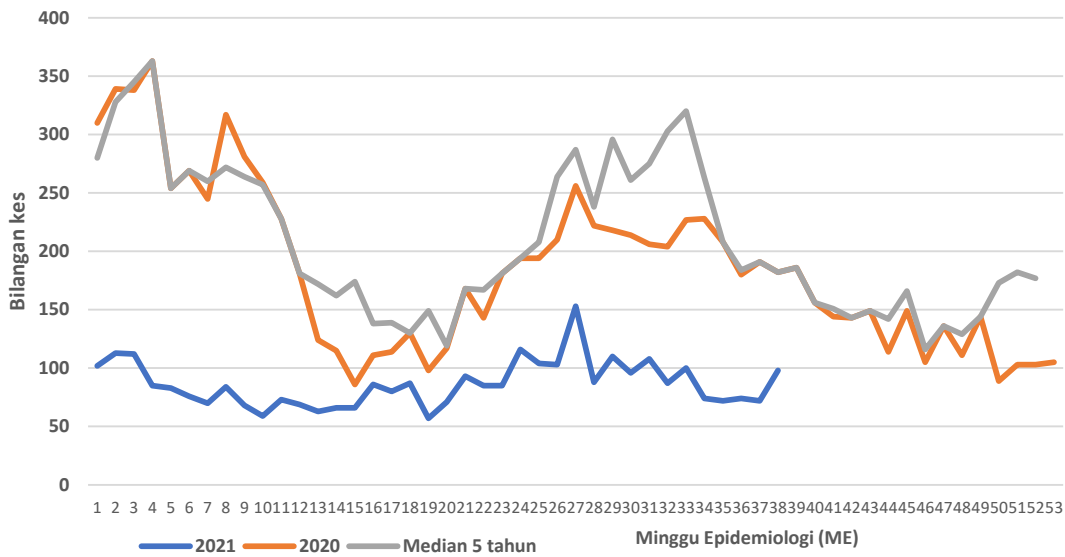
Disediakan oleh: Unit Kawalan Penyakit Bawaan Vektor, Jabatan Kesihatan Negeri Selangor

Tarikh: 27 Sept 2021

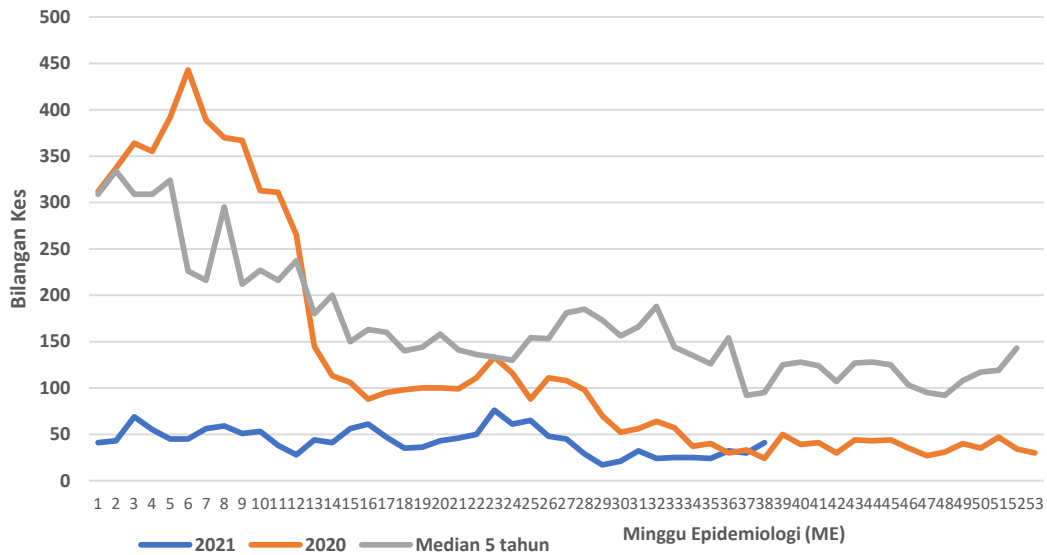
Sumber data : e-Dengue



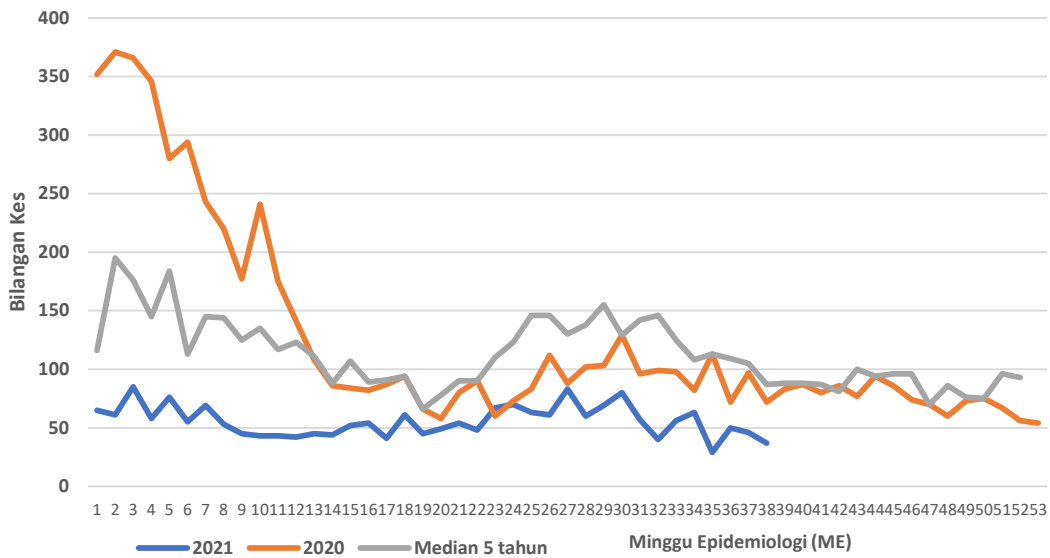
**CARTA KES MINGGUAN DENGGI YANG DIDAFTR BAGI TAHUN 2020-2021
(HULU LANGAT)**



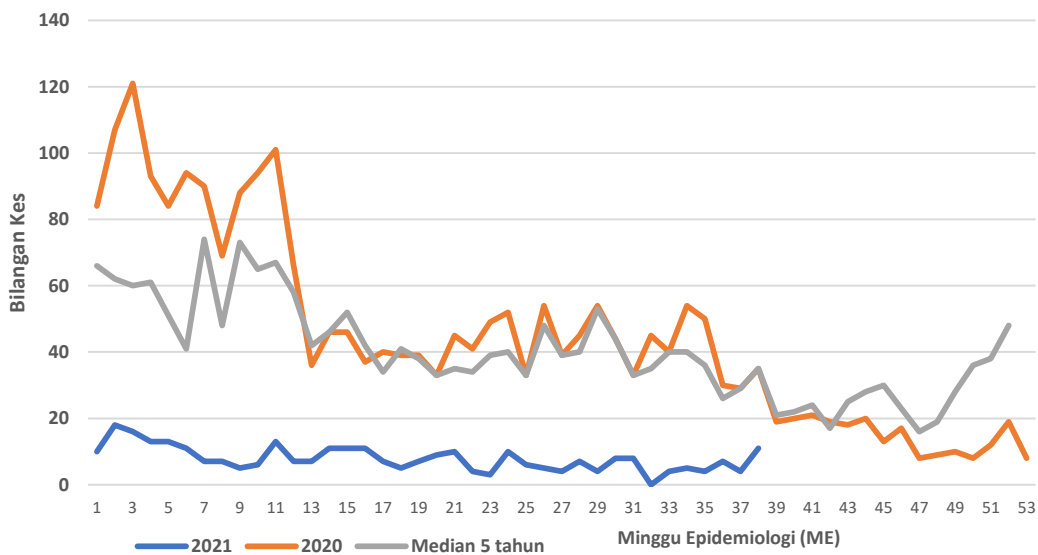
**CARTA KES MINGGUAN DENGGI YANG DIDAFTR BAGI TAHUN 2020-2021
(KLANG)**



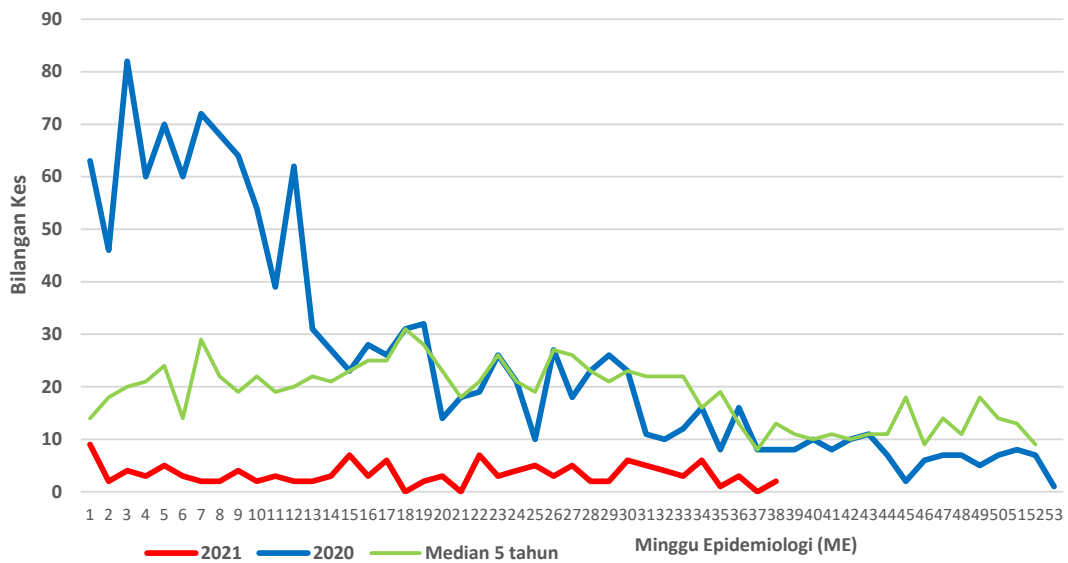
**CARTA KES MINGGUAN DENGGI YANG DIDAFTR BAGI TAHUN 2020-2021
(GOMBAK)**



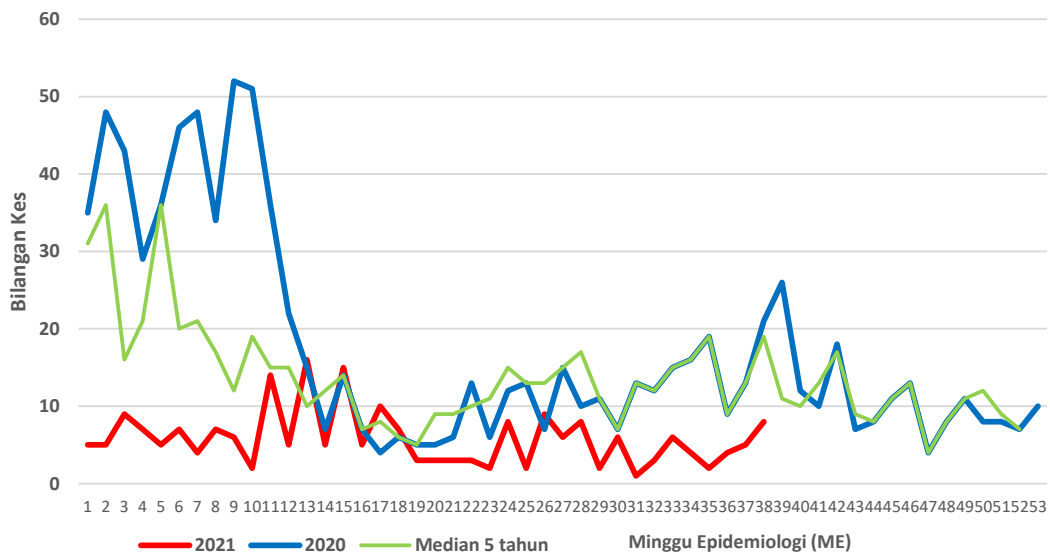
**CARTA KES MINGGUAN DENGGI YANG DIDAFTR BAGI TAHUN 2020-2021
(SEPANG)**



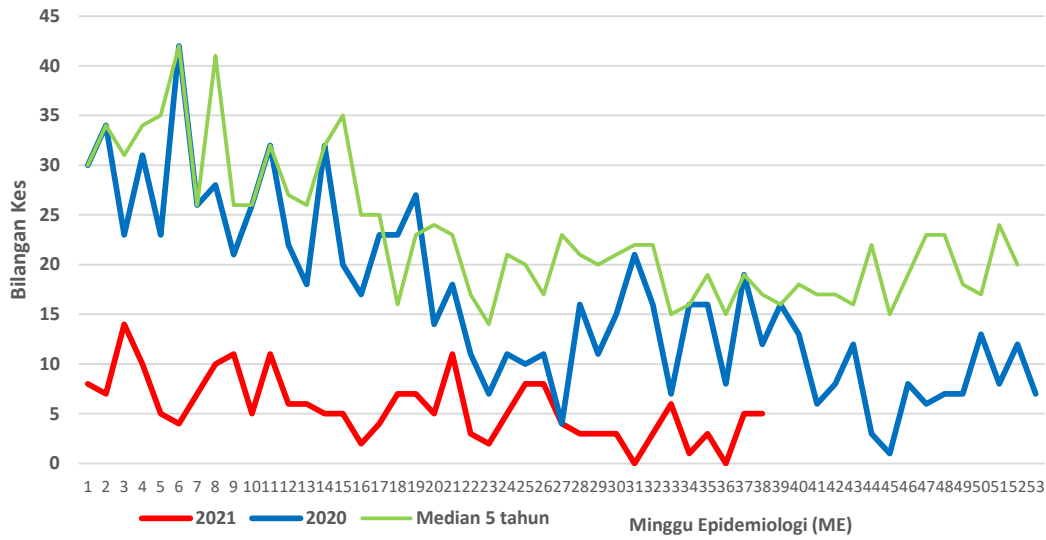
**CARTA KES MINGGUAN DENGGI YANG DIDAFTR BAGI TAHUN 2020-2021
(HULU SELANGOR)**



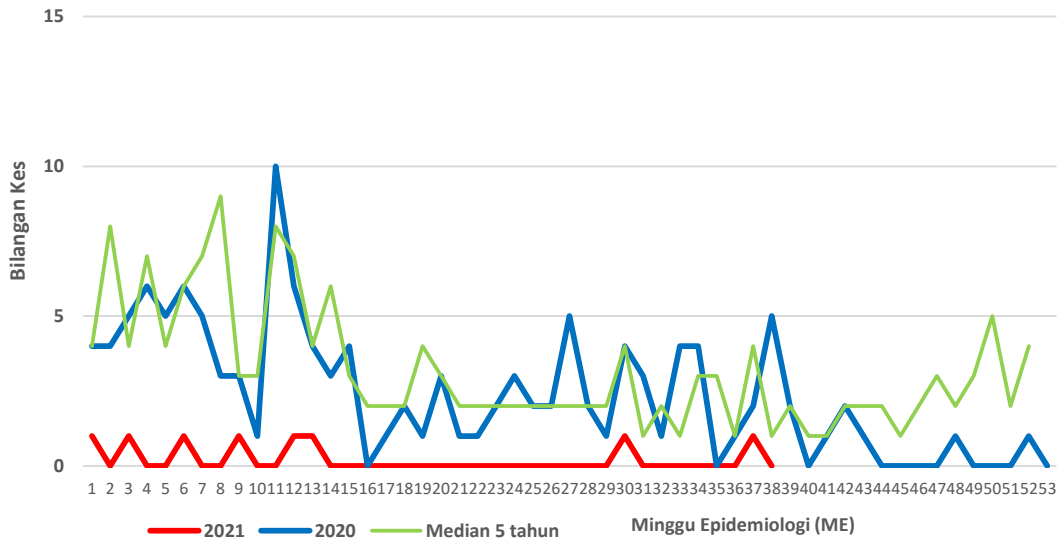
**CARTA KES MINGGUAN DENGGI YANG DIDAFTR BAGI TAHUN 2020-2021
(KUALA SELANGOR)**



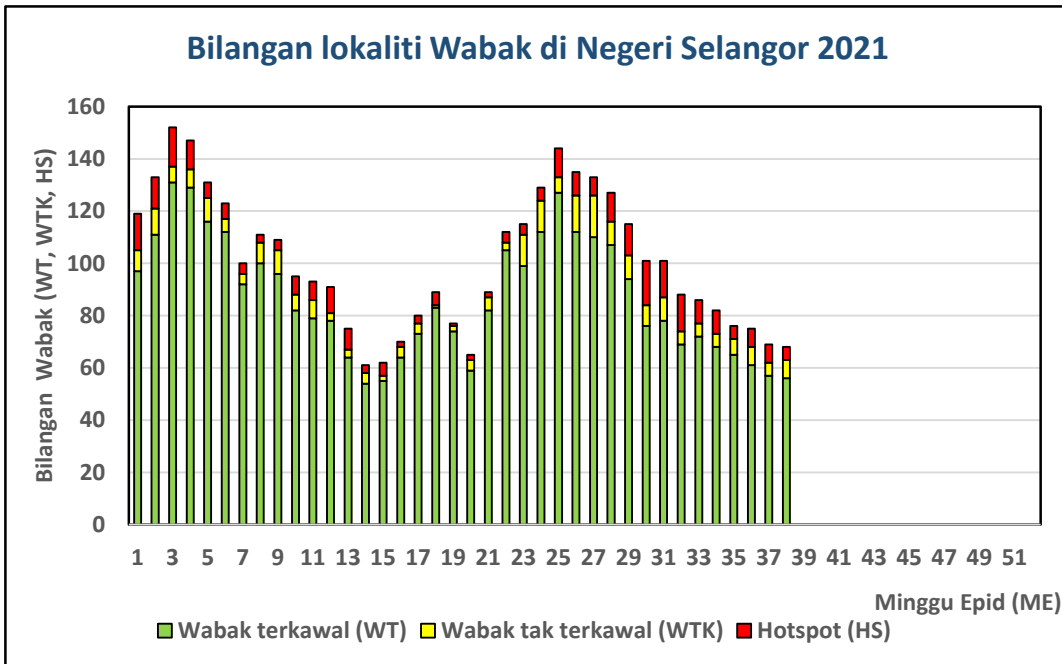
**CARTA KES MINGGUAN DENGGI YANG DIDAFTR BAGI TAHUN 2020-2021
(KUALA LANGAT)**



**CARTA KES MINGGUAN DENGGI YANG DIDAFTR BAGI TAHUN 2020-2021
(SABAK BERNAM)**



Lampiran B



Senarai lokaliti wabak tak terkawal dan *Hotspot* di Selangor

Tarikh Aktiviti: 25 September 2021

BIL	DAERAH	MUKIM	LOKALITI WABAK	JUMLAH KES
WABAK TAK TERKAWAL				
1	GOMBAK	KLANG 01	SELAYANG BARU ZON 1	10
2	HULU LANGAT	HULU LANGAT	TAMAN KOPERASI UDA	9
3	HULU LANGAT	KAJANG	TAMAN MAJU	4
4	PETALING	7. DAMANSARA (MBSJ)	E13. USJ 5/2	9
5	PETALING	7. DAMANSARA (MBSJ)	E14. USJ 20/1 - USJ 20/3	9
6	PETALING	DAMANSARA (MB)	E13. USJ 5/1	8
7	PETALING	4. SUNGAI BULOH (MBPJ)	E6. BL PJU 9 SD 11	5

BIL	DAERAH	MUKIM	LOKALITI WABAK	JUMLAH KES
HOTSPOT				
1	HULU LANGAT	KAJANG	TAMAN TAMING IMPIAN	20
2	HULU LANGAT	KAJANG	JALAN 1/4 TAMAN PRIMA SAUJANA	9
3	HULU LANGAT	KAJANG	KAMPUNG PAYA BATU 14 JALAN CHERAS KAJANG	5
4	PETALING	6. PETALING (MBPJ)	E10. BG SEK 14 (TERES 1) [JLN 1-28]	10
5	PETALING	6. PETALING (MBPJ)	E10. BG SEK 17 (TERES 5) [JLN 17/23,25,27,29-32,34,36,38,40,42,44,46,48,50,64]	10