



SITUASI SEMASA
LAPORAN MINGGUAN DEMAM DENGGI NEGERI SELANGOR
 Bagi Minggu Epidemiologi 32/2021 (Tarikh 08.08.21 - 14.08.21)



1. Analisa bilangan kes berdasarkan daerah

Pada minggu epidemiologi (ME) 32 iaitu bagi tempoh 8 Ogos hingga 14 Ogos 2021, sejumlah 254 kes demam denggi telah dilaporkan di Negeri Selangor, iaitu penurunan sebanyak 15.6% berbanding 301 kes pada minggu sebelumnya. Sejumlah 10,018 kes demam denggi dilaporkan sehingga ME 32 yang berakhir pada 14 Ogos 2021 iaitu penurunan sebanyak 71.2% (24,718 kes) berbanding minggu yang sama tahun 2020 (34,736 kes). Tiada kes kematian dilaporkan dalam tempoh ini. Kumulatif kes kematian sehingga ME 32 adalah dua kes menunjukkan penurunan 93.9 %, berbanding 33 kes kematian pada tempoh yang sama tahun lepas.

Jadual 1: Perbandingan bilangan kes demam denggi mengikut daerah berdasarkan ME dan tahun sebelumnya

DAERAH	KES			KUMULATIF KES SEHINGGA		
	ME 31/2021	ME 32/2021	% Peningkatan/ Penurunan	ME 32/2020	ME 32/2021	% Peningkatan/ Penurunan
PETALING	90	93	3.3%	12,333	3,153	-74.4%
HULU LANGAT	108	87	-19.4%	6,689	2,798	-58.2%
GOMBAK	57	40	-29.8%	4,986	1,838	-63.1%
KLANG	32	24	-25.0%	6,169	1,460	-76.3%
SEPANG	8	0	-100.0%	1,941	264	-86.4%
HULU SELANGOR	5	4	-20.0%	1,184	113	-90.5%
KUALA SELANGOR	1	3	200.0%	671	193	-71.2%
KUALA LANGAT	0	3	100.0%	660	192	-70.9%
SABAK BERNAM	0	0	0.0%	103	7	-93.2%
SELANGOR	301	254	-15.6%	34,736	10,018	-71.2%

ME 31/2021 = (01.08.2021 - 07.08.2021)

ME 32/2021 = (08.08.2021 - 14.08.2021)



SITUASI SEMASA
LAPORAN MINGGUAN DEMAM DENGGI NEGERI SELANGOR
 Bagi Minggu Epidemiologi 32/2021 (Tarikh 08.08.21 - 14.08.21)



2. Analisa bilangan kes berdasarkan mukim

Negeri Selangor mempunyai 56 mukim dimana mukim yang menunjukkan bilangan kes tertinggi pada ME 32/2021 adalah Kajang (55), Damansara (36), Sg. Buloh (25), Petaling (22) dan Ampang (19) serta Batu (19). Manakala secara kumulatif mukim tertinggi bilangan kes adalah Kajang (1,309), Petaling (1,185), Klang (1,183), Damansara (936) dan Batu (856).

Jadual 2: Perbandingan bilangan kes demam denggi mengikut mukim berdasarkan ME

DAERAH	MUKIM	BILANGAN KES		
		ME 31/2021	ME 32/2021	KUMULATIF 2021
Petaling	Sungai Buloh	29	25	739
	Petaling	25	22	1,185
	Damansara	27	36	936
	Bukit Raja	9	10	293
Hulu Langat	Kajang	68	55	1,309
	Hulu Langat	0	0	72
	Ampang	25	19	721
	Cheras	8	9	518
	Semenyih	3	3	99
	Beranang	4	1	77
	Hulu Semenyih	0	0	2
Gombak	Batu	28	19	856
	Hulu Kelang	15	8	310
	Rawang	5	8	301
	Kuang	8	4	199
	Setapak	1	1	172
Klang	Klang	29	18	1,183
	Kapar	3	6	277
Sepang	Labu	1	0	48
	Dengkil	7	0	187
	Sepang	0	0	29
Sabak Bernam	Bagan Nakhoda Omar	0	0	0
	Pancang Bedena	0	0	3
	Pasir Panjang	0	0	3
	Sabak	0	0	0
	Sungai Panjang	0	0	1

ME 31/2021 = (01.08.2021 - 07.08.2021)

ME 32/2021 = (08.08.2021 - 14.08.2021)

Jadual 2: Perbandingan bilangan kes demam denggi mengikut mukim berdasarkan ME
(sambungan)

DAERAH	MUKIM	BILANGAN KES		
		ME 31/2021	ME 32/2021	KUMULATIF 2021
Hulu Selangor	Serendah	5	2	87
	Batang Kali	0	0	8
	Ampang Pecah	0	2	6
	Hulu Bernam	0	0	1
	Kalumpang	0	0	2
	Hulu Yam	0	0	5
	Rasa	0	0	2
	Kerling	0	0	1
	Buluh Telur	0	0	0
	Pertak	0	0	0
	Sg. Gumut	0	0	1
	Sg. Tinggi	0	0	0
	Kuala Kalumpang	0	0	0
	Kuala Selangor	Ijok	1	2
Tanjung Karang		0	1	8
Jeram		0	0	9
Kuala Selangor		0	0	22
Pasangan		0	0	2
Hujung Permatang		0	0	1
Api-Api		0	0	3
Batang Berjantai		0	0	26
Hulu Tinggi		0	0	0
Kuala Langat	Tanjung 12 (1)	0	0	95
	Tanjung 12 (2)	0	0	16
	Teluk Panglima Garang	0	1	58
	Batu	0	0	5
	Morib	0	1	5
	Jugra	0	1	7
	Bandar	0	0	3
	Kelanang	0	0	3
SELANGOR		301	254	10,018

ME 31/2021 = (01.08.2021 - 07.08.2021)

ME 32/2021 = (08.08.2021 - 14.08.2021)



SITUASI SEMASA

LAPORAN MINGGUAN DEMAM DENGGI NEGERI SELANGOR Bagi Minggu Epidemiologi 32/2021 (Tarikh 08.08.21 - 14.08.21)



3. Analisa bilangan lokaliti wabak

Jumlah lokaliti wabak denggi aktif pada hari ke-tujuh (Sabtu) ME 32/2021 adalah sebanyak 88 dengan perincian lokaliti *hotspot* 14, wabak tak terkawal 5 dan wabak terkawal 69. Bilangan lokaliti *hotspot* berdasarkan daerah adalah Petaling 10, Hulu Langat 3 dan Hulu Selangor 1. Senarai lokaliti wabak tak terkawal dan *hotspot* di *Lampiran C*.

Jadual 3: Bilangan lokaliti wabak mengikut daerah

Daerah	Bilangan Lokaliti Wabak						Jumlah Lokaliti Wabak Aktif	
	Wabak Terkawal		Wabak Tak Terkawal		Hotspot			
	ME 31/2021	ME 32/2021	ME 31/2021	ME 32/2021	ME 31/2021	ME 32/2021	ME 31/2021	ME 32/2021
Petaling	22	19	3	4	8	10	33	33
Hulu Langat	29	23	6	1	5	3	40	27
Gombak	19	16	0	0	0	0	19	16
Klang	7	9	0	0	0	0	7	9
Sepang	0	0	0	0	0	0	0	0
Hulu Selangor	1	2	0	0	1	1	2	3
Kuala Langat	0	0	0	0	0	0	0	0
Kuala Selangor	0	0	0	0	0	0	0	0
Sabak Bernam	0	0	0	0	0	0	0	0
SELANGOR	78	69	9	5	14	14	101	88

Wabak Terkawal : dua atau lebih kes dilaporkan di lokaliti yang sama dalam tempoh 14 hari.

Wabak Tak Terkawal : terdapat pertambahan kes selepas hari ke 14 dari tarikh kes kedua dilaporkan.

Hotspot : lokaliti wabak aktif berlarutan melebihi tempoh 30 hari dari tarikh wabak aktif bermula.

Tarikh wabak aktif bermula dari tarikh kes kedua dilaporkan.

4. Tindakan pencegahan denggi

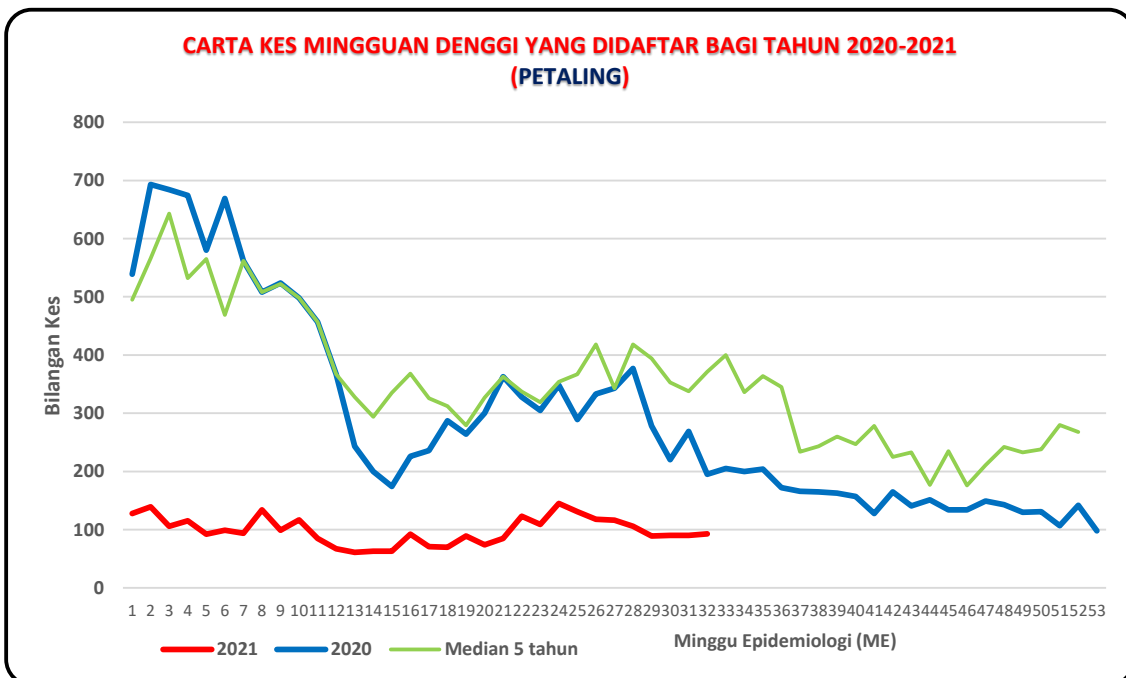
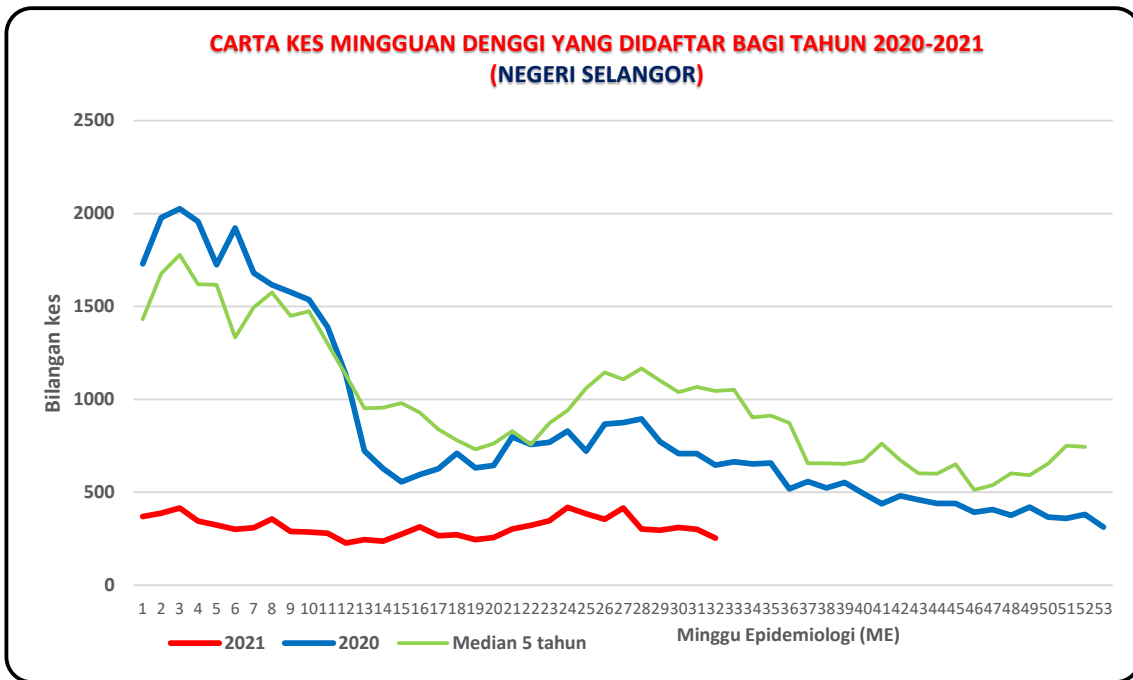
Sidang Khas Majlis Keselamatan Negara (MKN) telah mengumumkan Pelan Pemulihan Negara (PPN) Kawalan COVID-19 bermula 16 Jun 2021 sehingga tempoh mengikut pelan peralihan fasa PKP secara berperingkat. Negeri Selangor masih berada dalam Fasa 1 PPN. Pengumuman pembukaan 11 sektor baru yang bermula pada 16 Ogos 2021 oleh MKN akan meningkatkan pergerakan keluar orang ramai. Namun, secara keseluruhan rakyat Selangor masih perlu kekal berada di rumah dalam memenuhi arahan kawalan pergerakan ini. Sehubungan itu, pihak Jabatan Kesihatan Negeri Selangor menyarankan agar komuniti di kawasan kediaman terus melaksanakan gotong-royong sendiri secara berkala di dalam dan persekitaran rumah dengan ;

- Meluangkan hanya 10 minit seminggu, pastikan semua takungan air yang tidak digunakan dipersekitaran masing-masing dimusnahkan.
- Bagi takungan air kekal hendaklah sentiasa ditutup rapat atau diletakkan ubat pembunuh jentik-jentik serta diperiksa seminggu sekali.
- Sebarang maklumat tambahan berkaitan kawalan dan pencegahan denggi boleh diperolehi melalui <https://www.infosihat.gov.my/index.php/demam-denggi>.

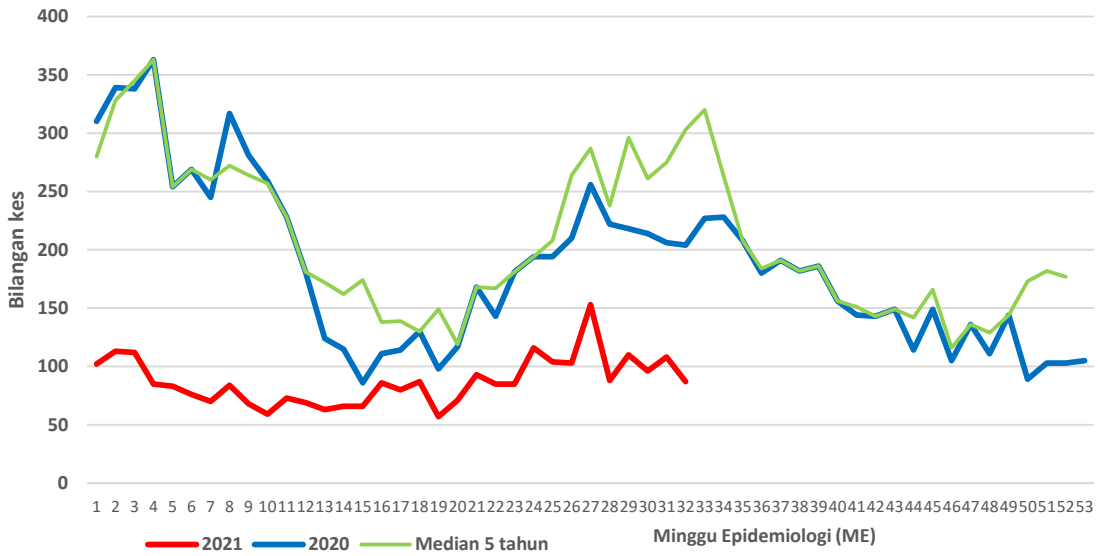
Disediakan oleh: Unit Kawalan Penyakit Bawaan Vektor, Jabatan Kesihatan Negeri Selangor

Tarikh: 16 Ogos 2021

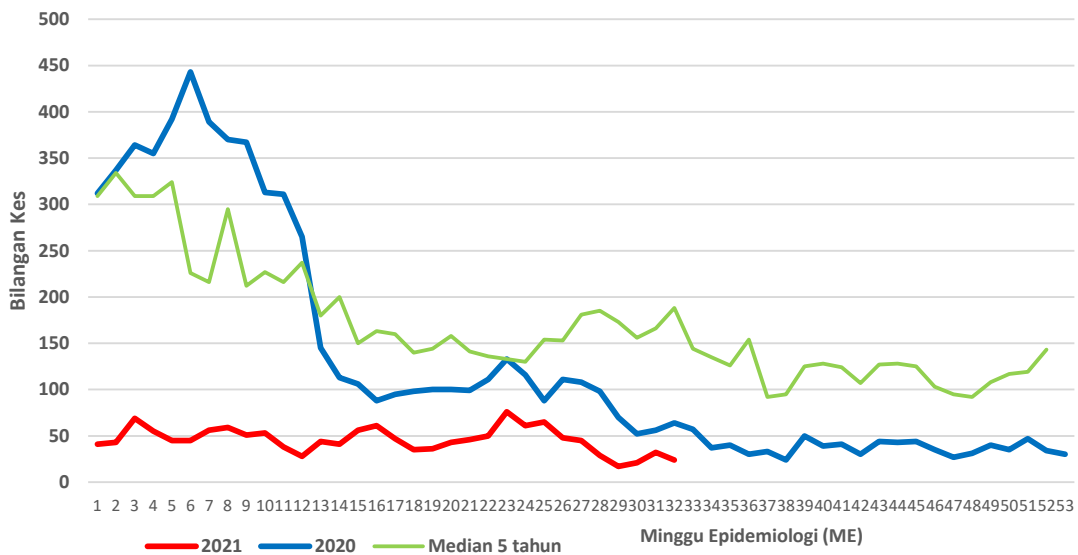
Sumber data : e-Dengue



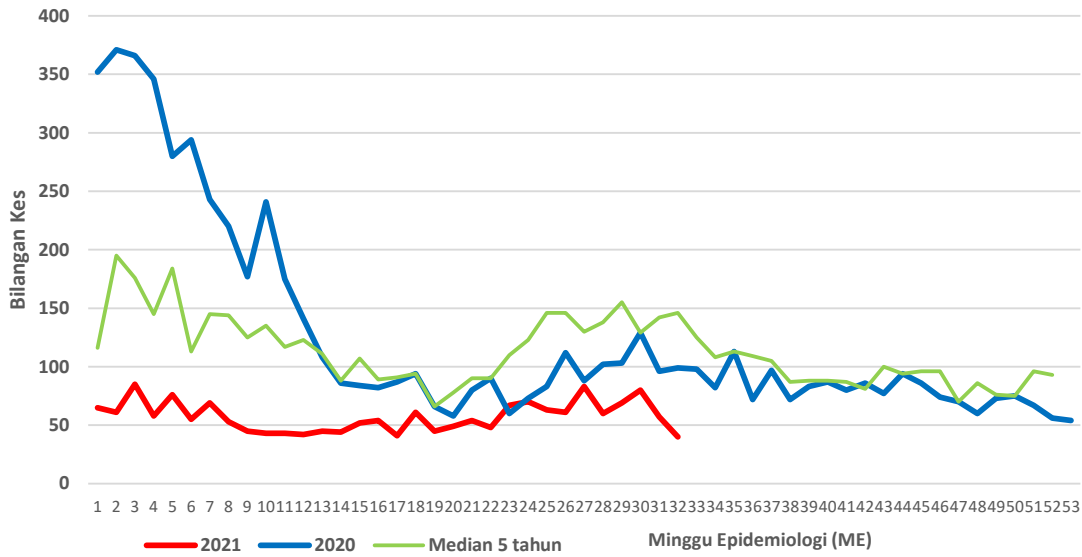
**CARTA KES MINGGUAN DENGGI YANG DIDAFTR BAGI TAHUN 2020-2021
(HULU LANGAT)**



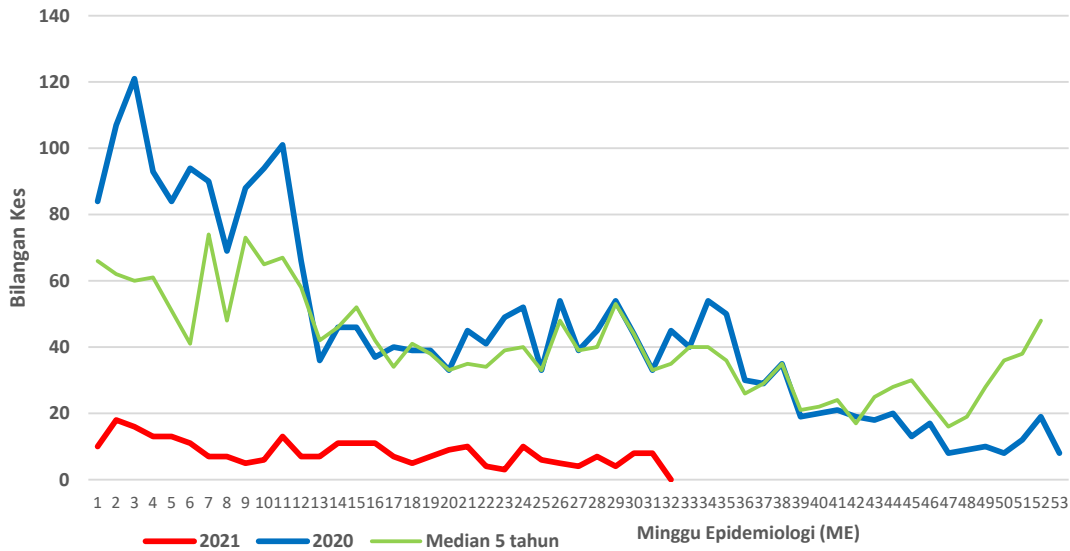
**CARTA KES MINGGUAN DENGGI YANG DIDAFTR BAGI TAHUN 2020-2021
(KLANG)**



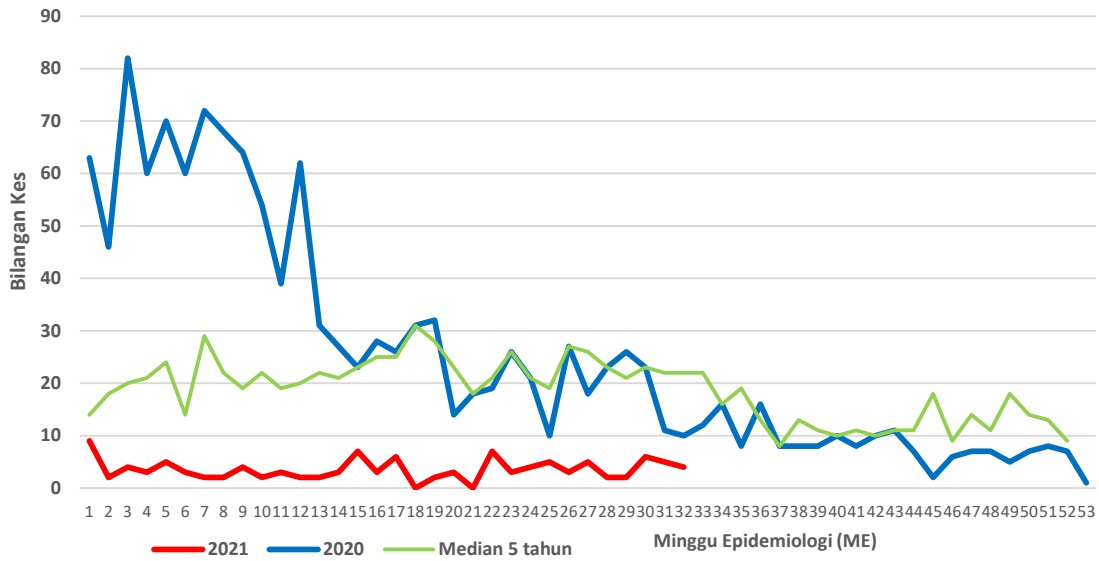
**CARTA KES MINGGUAN DENGGI YANG DIDAFTR BAGI TAHUN 2020-2021
(GOMBAK)**



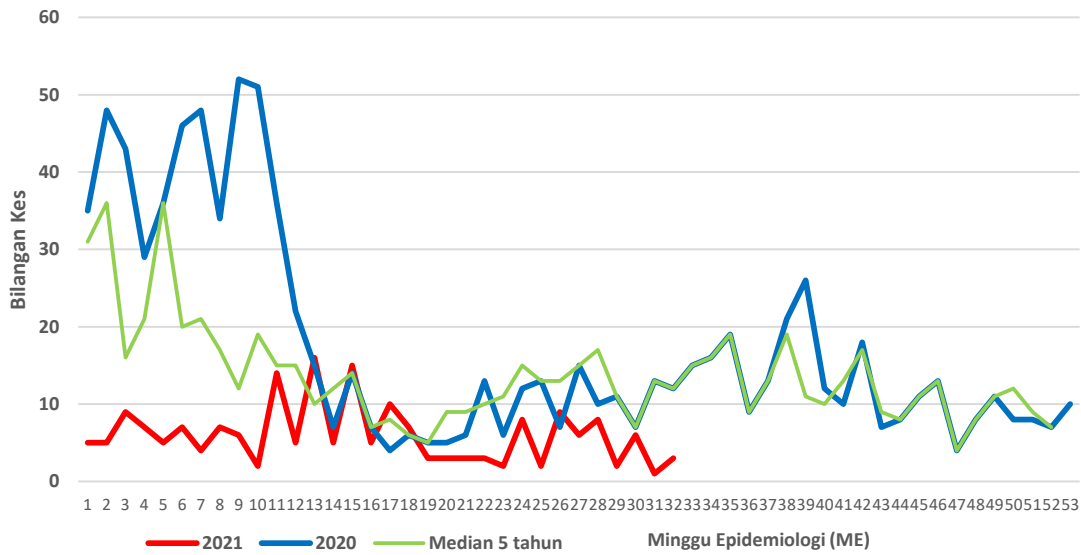
**CARTA KES MINGGUAN DENGGI YANG DIDAFTR BAGI TAHUN 2020-2021
(SEPANG)**



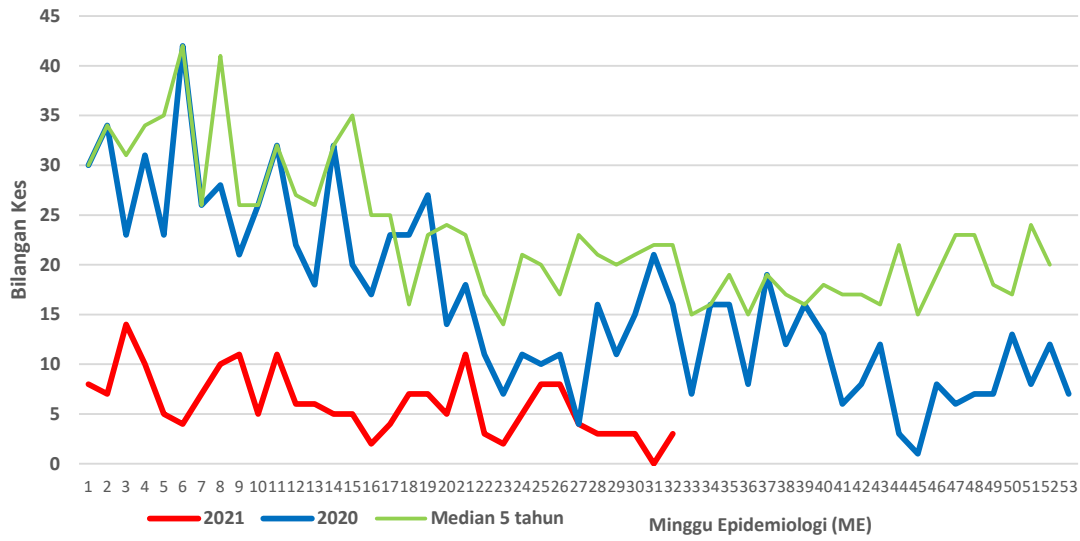
**CARTA KES MINGGUAN DENGGI YANG DIDAFAR BAGI TAHUN 2020-2021
(HULU SELANGOR)**



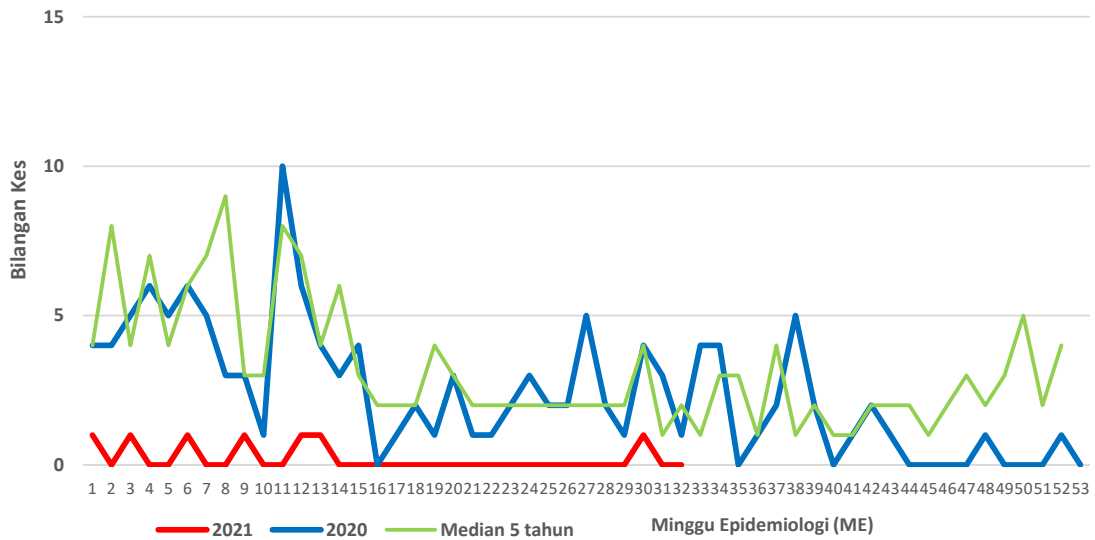
**CARTA KES MINGGUAN DENGGI YANG DIDAFAR BAGI TAHUN 2020-2021
(KUALA SELANGOR)**

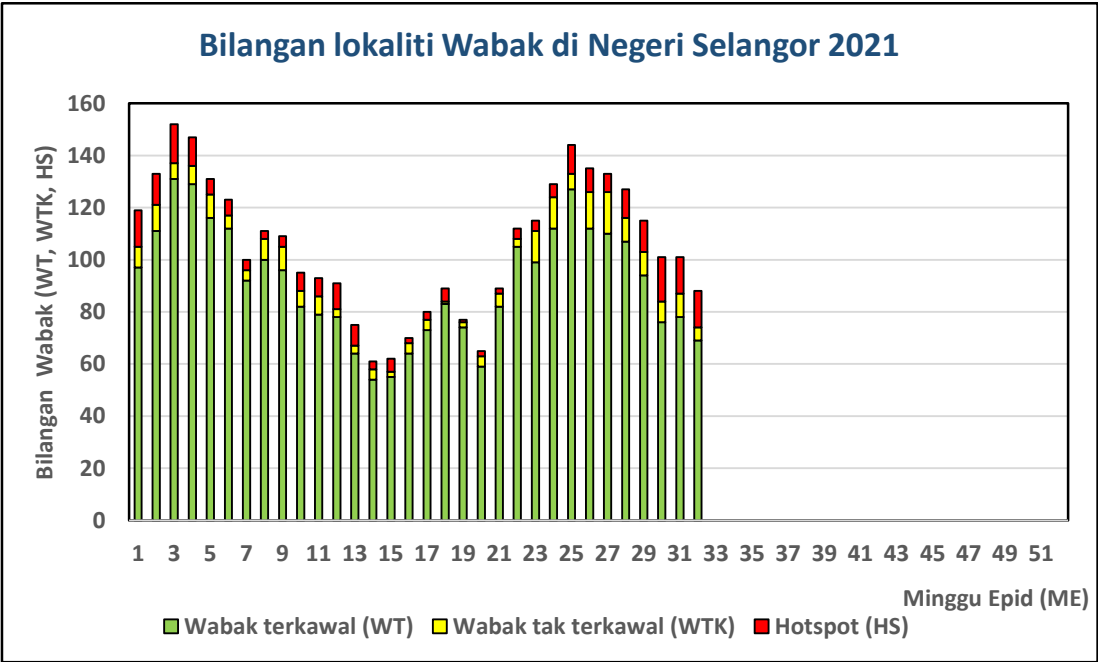


**CARTA KES MINGGUAN DENGGI YANG DIDAFTR BAGI TAHUN 2020-2021
(KUALA LANGAT)**



**CARTA KES MINGGUAN DENGGI YANG DIDAFTR BAGI TAHUN 2020-2021
(SABAK BERNAM)**





Senarai lokaliti wabak tak terkawal dan *Hotspot* di Selangor

Tarikh Aktiviti: 14 Ogos 2021

BIL	DAERAH	MUKIM	LOKALITI WABAK	JUMLAH KES
WABAK TAK TERKAWAL				
1	PETALING	1. BUKIT RAJA (MBSA)	E4. SEKSYEN U16 (DENAI ALAM TERES F : JLN U16/61 - U16/65)	7
2	PETALING	4. SUNGAI BULOH (MBPJ)	E8. BU SS 24 (1) [JLN SS 24/2,3,4,5,6,7,8,9,10,11,14]	7
3	PETALING	2. DAMANSARA (MBSA)	E1. SEKSYEN 13 (TERES E : JLN 13/77 - 13/78J)	6
4	PETALING	8. PETALING (MBSJ)	E17. TMN SERDANG PERDANA (FORTUNE PARK APT) @ SURIA PERDANA	4
5	HULU LANGAT	CHERAS	TAMAN DESA BUKIT CAHAYA	4

BIL	DAERAH	MUKIM	LOKALITI WABAK	JUMLAH KES
HOTSPOT				
1	PETALING	8. PETALING (MBSJ)	E16. TMN LESTARI PUTRA (LEP 4)	31
2	PETALING	7. DAMANSARA (MBSJ)	E13. TMN PERINDUSTRIAN SIME UEP SUBANG (JLN TP)	24
3	PETALING	7. DAMANSARA (MBSJ)	E13. USJ 2/2	18
4	PETALING	7. DAMANSARA (MBSJ)	E14. USJ 16 (SRI TANJUNG)	16
5	PETALING	7. DAMANSARA (MBSJ)	E13. USJ 11/3	15
6	PETALING	4. SUNGAI BULOH (MBPJ)	E8. BU SS 24 (2) [JLN SS 24/1 , 24/12 , 24/14 , 24/15 , 24/16 , 24/17]	13
7	PETALING	3. SUNGAI BULOH (MBSA)	E5. SEKSYEN U5 (SUBANG MURNI TERES : JALAN U5/140 - 162)	12
8	PETALING	4. SUNGAI BULOH (MBPJ)	E9. KT SS 2 (1) [JLN SS 2/1-2/4, 2/4A,4B, 2/5-2/23, 2/25, 2/25A]	9
9	HULU SELANGOR	SERENDAH	APT TERATAI TBR BB	8
10	PETALING	8. PETALING (MBSJ)	E14. BT 13 KG KENANGAN	7
11	HULU LANGAT	KAJANG	SEKSYEN 3 BANDAR TEKNOLOGI	5
12	HULU LANGAT	AMPANG	FLAT PANDAN PERDANA	4
13	HULU LANGAT	KAJANG	APPT CITY HEIGHTS SUNGAI CHUA	4
14	PETALING	5. DAMANSARA (MBPJ)	E11. SRI PJU 1A PPRT 2 BLOK (D,E,F)	4

