



SITUASI SEMASA
LAPORAN MINGGUAN DEMAM DENGGI NEGERI SELANGOR
 Bagi Minggu Epidemiologi 28/2021 (Tarikh 11.07.21 - 17.07.21)



1. Analisa bilangan kes berdasarkan daerah

Pada minggu epidemiologi (ME) 28 iaitu bagi tempoh 11 Julai hingga 17 Julai 2021, sejumlah 303 kes demam denggi telah dilaporkan di Negeri Selangor, iaitu penurunan sebanyak 27.2% berbanding 416 kes pada minggu sebelumnya. Sejumlah 8,856 kes demam denggi dilaporkan sehingga ME 28 yang berakhir pada 17 Julai 2021 iaitu penurunan sebanyak 72.2% (23,046 kes) berbanding minggu yang sama tahun 2020 (31,902 kes). Tiada kes kematian dilaporkan dalam tempoh ini. Kumulatif kes kematian sehingga ME 28 adalah dua kes menunjukkan penurunan 93.5 %, berbanding 31 kes kematian pada tempoh yang sama tahun lepas.

Jadual 1: Perbandingan bilangan kes demam denggi mengikut daerah berdasarkan ME dan tahun sebelumnya

DAERAH	KES			KUMULATIF KES SEHINGGA		
	ME 27/2021	ME 28/2021	% Peningkatan/ Penurunan	ME 28/2020	ME 28/2021	% Peningkatan/ Penurunan
PETALING	116	106	-8.6%	11,371	2,791	-75.5%
HULU LANGAT	153	88	-42.5%	5,847	2,397	-59.0%
GOMBAK	83	60	-27.7%	4,559	1,592	-65.1%
KLANG	45	29	-35.6%	5,927	1,366	-77.0%
SEPANG	4	7	75.0%	1,765	244	-86.2%
HULU SELANGOR	5	2	-60.0%	1,114	96	-91.4%
KUALA SELANGOR	6	8	33.3%	625	181	-71.0%
KUALA LANGAT	4	3	-25%	600	183	-69.5%
SABAK BERNAM	0	0	0.0%	94	6	-93.6%
SELANGOR	416	303	-27.2%	31,902	8,856	-72.2%

ME 27/2021 = (4.07.2021 - 10.07.2021)

ME 28/2021 = (11.07.2021 - 17.07.2021)



SITUASI SEMASA
LAPORAN MINGGUAN DEMAM DENGGI NEGERI SELANGOR
 Bagi Minggu Epidemiologi 28/2021 (Tarikh 11.07.21 - 17.07.21)



2. Analisa bilangan kes berdasarkan mukim

Negeri Selangor mempunyai 56 mukim dimana mukim yang menunjukkan bilangan kes tertinggi pada ME 28/2021 adalah Sungai Buloh (46), Kajang (33), Batu (30), Ampang (30) dan Damansara (29). Manakala secara kumulatif mukim tertinggi bilangan kes adalah Klang (1,110), Kajang (1,089), Petaling (1,074), Damansara (822) dan Batu (732).

Jadual 2: Perbandingan bilangan kes demam denggi mengikut mukim berdasarkan ME

DAERAH	MUKIM	BILANGAN KES		
		ME 27/2021	ME 28/2021	KUMULATIF 2021
Petaling	Sungai Buloh	23	46	633
	Petaling	46	24	1,074
	Damansara	42	29	822
	Bukit Raja	5	7	262
Hulu Langat	Kajang	70	33	1,089
	Hulu Langat	5	3	58
	Ampang	43	30	622
	Cheras	22	13	474
	Semenyih	6	7	88
	Beranang	7	2	64
	Hulu Semenyih	0	0	2
Gombak	Batu	37	30	732
	Hulu Kelang	10	8	270
	Rawang	15	11	257
	Kuang	9	7	172
	Setapak	12	4	161
Klang	Klang	38	26	1,110
	Kapar	7	3	256
Sepang	Labu	0	1	46
	Dengkil	4	4	171
	Sepang	0	2	27
Sabak Bernam	Bagan Nakhoda Omar	0	0	0
	Pancang Bedena	0	0	2
	Pasir Panjang	0	0	3
	Sabak	0	0	0
	Sungai Panjang	0	0	1

ME 27/2021 = (4.07.2021 - 10.07.2021)

ME 28/2021 = (11.07.2021 - 17.07.2021)

Jadual 2: Perbandingan bilangan kes demam denggi mengikut mukim berdasarkan ME (sambungan)

DAERAH	MUKIM	BILANGAN KES		
		ME 27/2021	ME 28/2021	KUMULATIF 2021
Hulu Selangor	Serendah	5	2	72
	Batang Kali	0	0	8
	Ampang Pecah	0	0	4
	Hulu Bernam	0	0	1
	Kalumpang	0	0	2
	Hulu Yam	0	0	5
	Rasa	0	0	2
	Kerling	0	0	1
	Buluh Telur	0	0	0
	Pertak	0	0	0
	Sg. Gumut	0	0	1
	Sg. Tinggi	0	0	0
	Kuala Kalumpang	0	0	0
	Kuala Selangor	Ijok	4	7
Tanjung Karang		0	0	7
Jeram		1	0	9
Kuala Selangor		1	0	21
Pasangan		0	0	2
Hujung Permatang		0	0	1
Api-Api		0	0	3
Batang Berjantai		0	1	25
Hulu Tinggi		0	0	0
Kuala Langat	Tanjung 12 (1)	2	0	93
	Tanjung 12 (2)	0	0	16
	Teluk Panglima Garang	1	3	55
	Batu	0	0	4
	Morib	0	0	4
	Jugra	1	0	6
	Bandar	0	0	2
	Kelanang	0	0	3
SELANGOR		416	303	8,856

ME 27/2021 = (4.07.2021 - 10.07.2021)

ME 28/2021 = (11.07.2021 - 17.07.2021)



SITUASI SEMASA

LAPORAN MINGGUAN DEMAM DENGGI NEGERI SELANGOR Bagi Minggu Epidemiologi 28/2021 (Tarikh 11.07.21 - 17.07.21)



3. Analisa bilangan lokaliti wabak

Jumlah lokaliti wabak denggi aktif pada hari ke-tujuh (Sabtu) ME 28/2021 adalah sebanyak 127 dengan perincian lokaliti *hotspot* 11, wabak tak terkawal 9 dan wabak terkawal 107. Bilangan lokaliti *hotspot* berdasarkan daerah adalah Hulu Langat 6 dan Petaling 5. Senarai lokaliti wabak tak terkawal dan *hotspot* di *Lampiran C*.

Jadual 3: Bilangan lokaliti wabak mengikut daerah

Daerah	Bilangan Lokaliti Wabak						Jumlah Lokaliti Wabak Aktif	
	Wabak Terkawal		Wabak Tak Terkawal		Hotspot		ME 27/2021	ME 28/2021
	ME 27/2021	ME 28/2021	ME 27/2021	ME 28/2021	ME 27/2021	ME 28/2021		
Petaling	35	31	9	5	4	5	48	41
Hulu Langat	37	38	6	4	3	6	46	48
Gombak	15	19	1	0	0	0	16	19
Klang	21	15	0	0	0	0	21	15
Sepang	0	1	0	0	0	0	0	1
Hulu Selangor	1	1	0	0	0	0	1	1
Kuala Langat	1	1	0	0	0	0	1	1
Kuala Selangor	0	1	0	0	0	0	0	1
Sabak Bernam	0	0	0	0	0	0	0	0
SELANGOR	110	107	16	9	7	11	133	127

Wabak Terkawal : dua atau lebih kes dilaporkan di lokaliti yang sama dalam tempoh 14 hari.

Wabak Tak Terkawal : terdapat pertambahan kes selepas hari ke 14 dari tarikh kes kedua dilaporkan.

Hotspot : lokaliti wabak aktif berlarutan melebihi tempoh 30 hari dari tarikh wabak aktif bermula.

Tarikh wabak aktif bermula dari tarikh kes kedua dilaporkan.

4. Tindakan pencegahan denggi

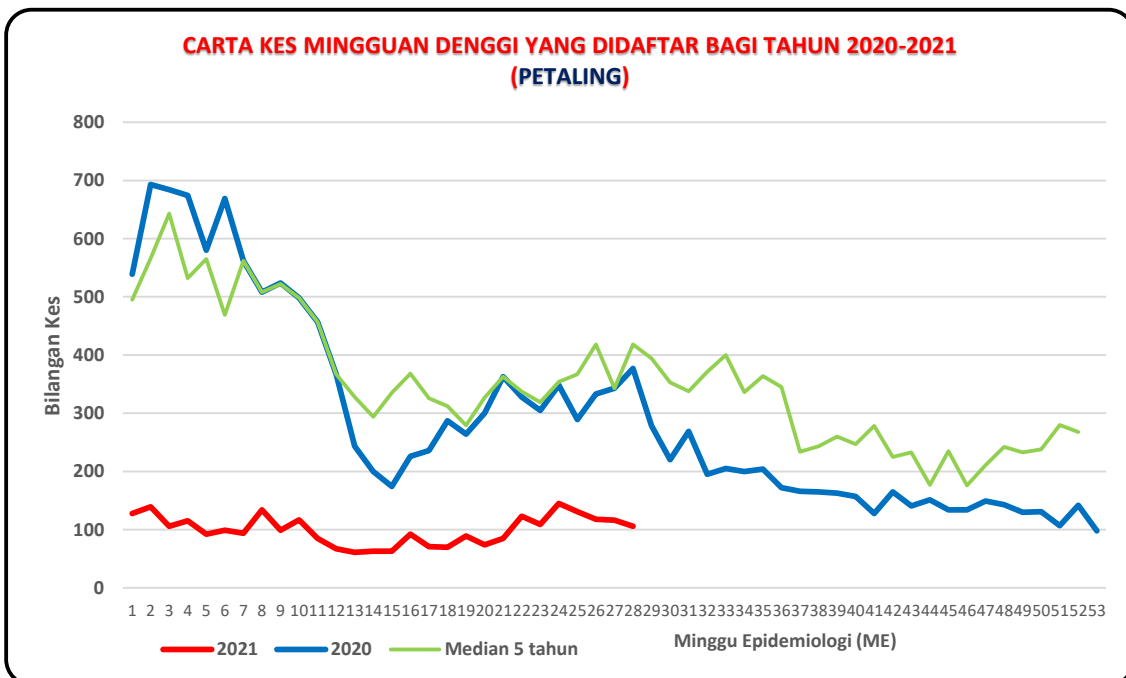
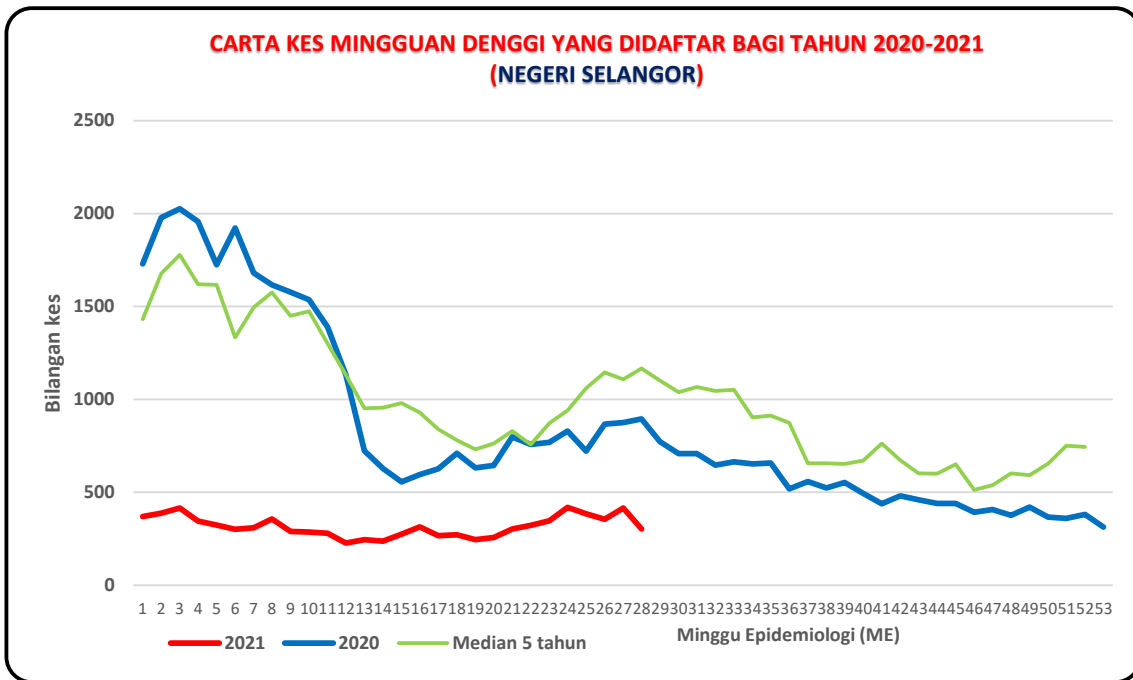
Sidang Khas Majlis Keselamatan Negara (MKN) telah mengumumkan Pelan Pemulihan Negara (PPN) Kawalan COVID-19 bermula 16 Jun 2021 sehingga tempoh mengikut pelan peralihan fasa PKP secara berperingkat. Ini bermakna rakyat masih perlu kekal berada di rumah dalam memenuhi arahan kawalan pergerakan ini. Sehubungan itu, pihak Jabatan Kesihatan Negeri Selangor menyarankan agar komuniti di kawasan kediaman terus melaksanakan gotong-royong sendiri secara berkala di dalam dan persekitaran rumah dengan ;

- Meluangkan hanya 10 minit seminggu, pastikan semua takungan air yang tidak digunakan dipersekitaran masing-masing dimusnahkan.
- Bagi takungan air kekal hendaklah sentiasa ditutup rapat atau diletakkan ubat pembunuh jentik-jentik serta diperiksa seminggu sekali.
- Sebarang maklumat tambahan berkaitan kawalan dan pencegahan denggi boleh diperolehi melalui <https://www.infosihat.gov.my/index.php/demam-denggi>.

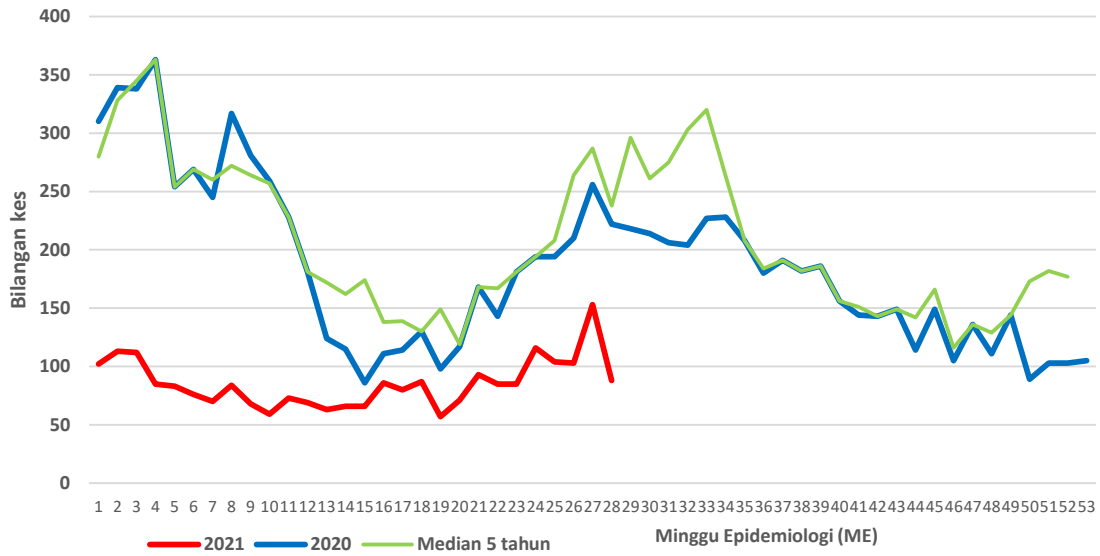
Disediakan oleh: Unit Kawalan Penyakit Bawaan Vektor, Jabatan Kesihatan Negeri Selangor

Tarikh: 19 Julai 2021

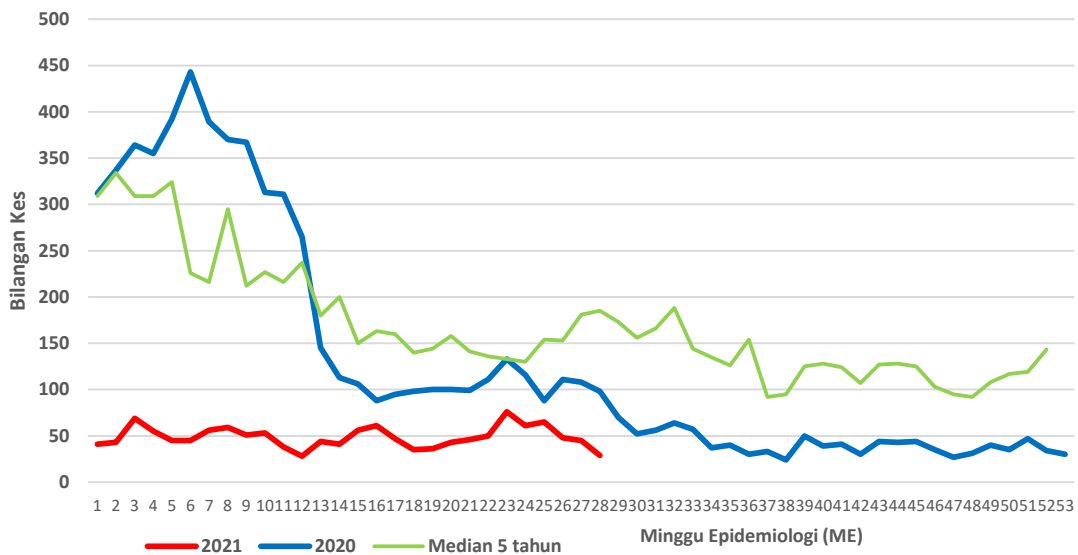
Sumber data : e-Dengue



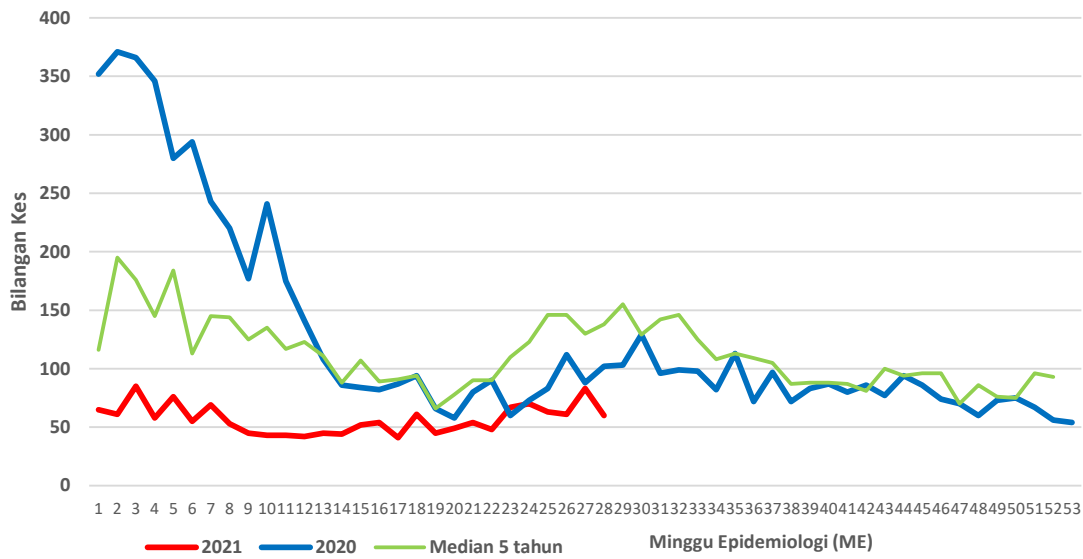
**CARTA KES MINGGUAN DENGGI YANG DIDAFAR BAGI TAHUN 2020-2021
(HULU LANGAT)**



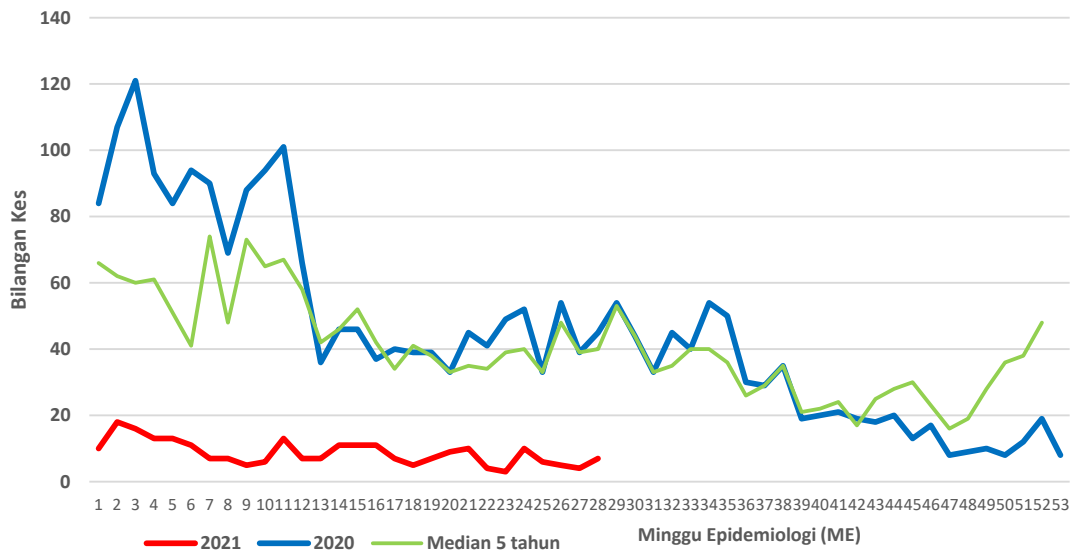
**CARTA KES MINGGUAN DENGGI YANG DIDAFAR BAGI TAHUN 2020-2021
(KLANG)**



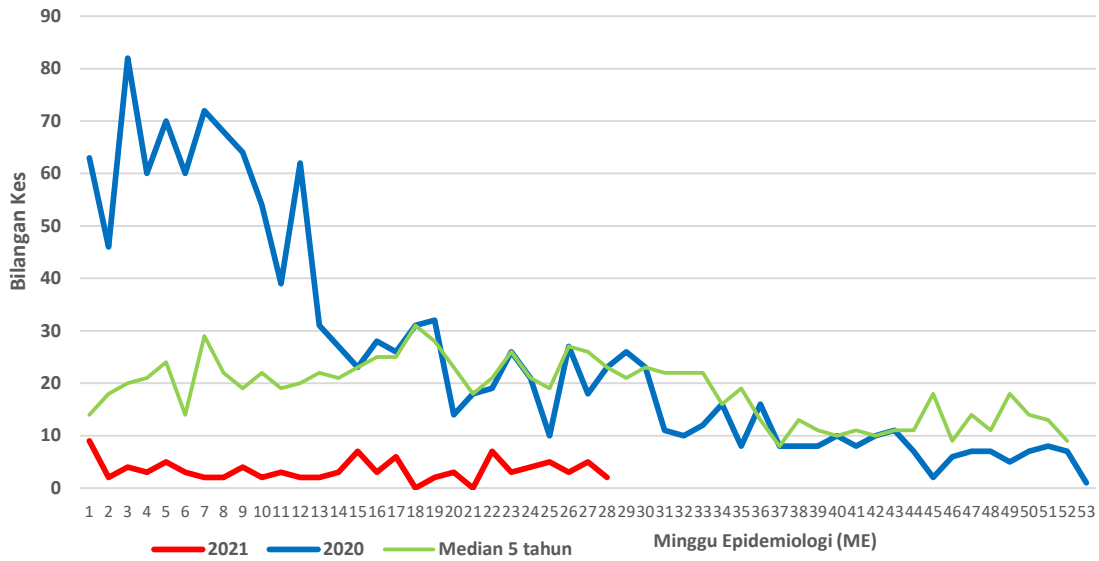
**CARTA KES MINGGUAN DENGGI YANG DIDAFAR BAGI TAHUN 2020-2021
(GOMBAK)**



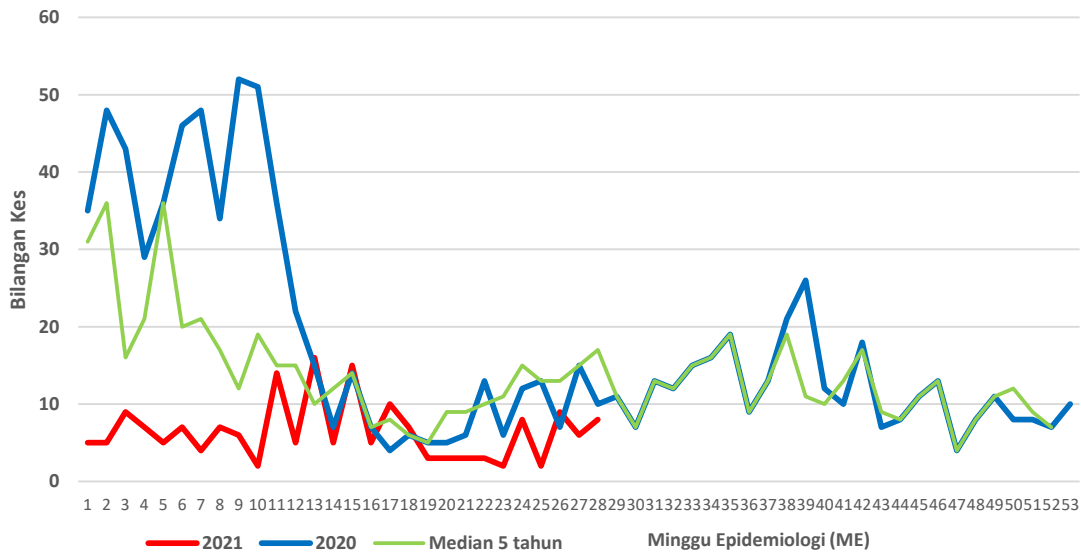
**CARTA KES MINGGUAN DENGGI YANG DIDAFAR BAGI TAHUN 2020-2021
(SEPANG)**



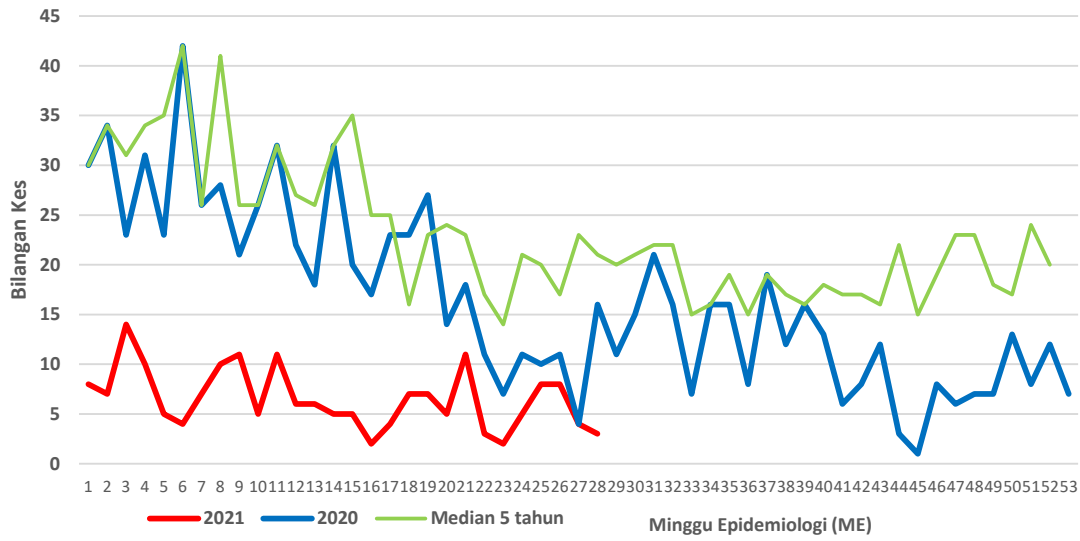
**CARTA KES MINGGUAN DENGGI YANG DIDAFAR BAGI TAHUN 2020-2021
(HULU SELANGOR)**



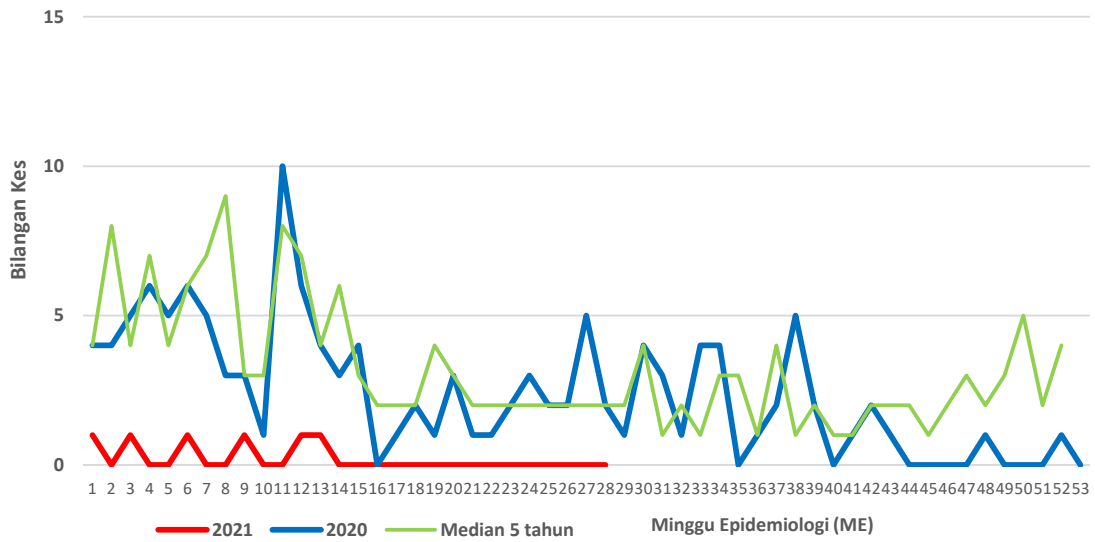
**CARTA KES MINGGUAN DENGGI YANG DIDAFAR BAGI TAHUN 2020-2021
(KUALA SELANGOR)**



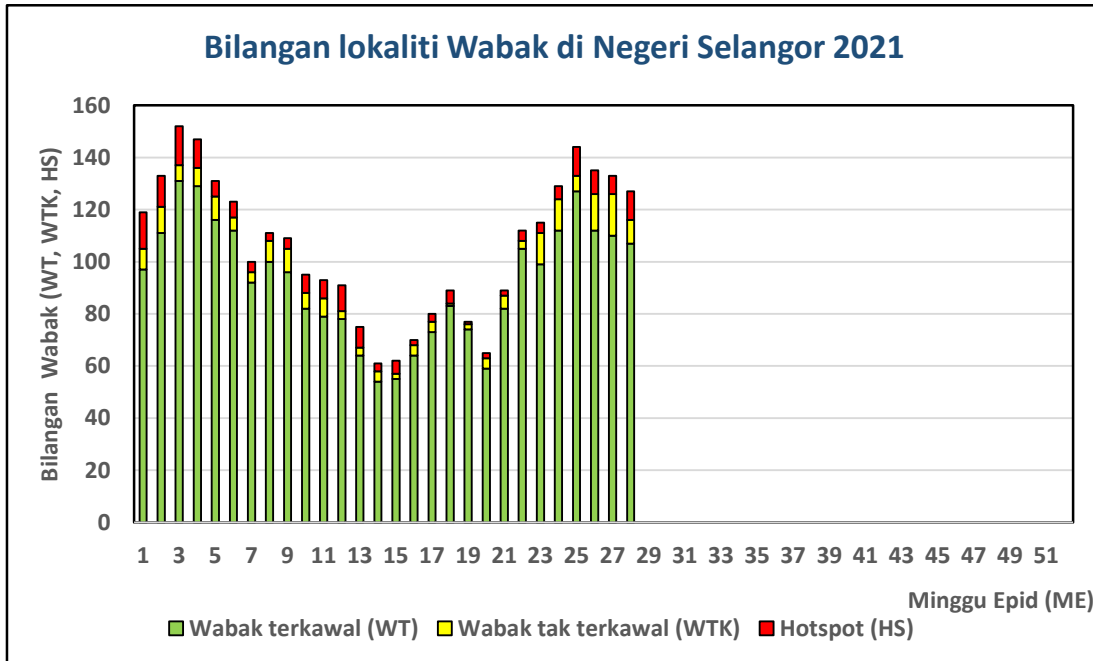
**CARTA KES MINGGUAN DENGGI YANG DIDAFTR BAGI TAHUN 2020-2021
(KUALA LANGAT)**



**CARTA KES MINGGUAN DENGGI YANG DIDAFTR BAGI TAHUN 2020-2021
(SABAK BERNAM)**



Lampiran B



Senarai lokaliti wabak tak terkawal dan *Hotspot* di Selangor

Tarikh Aktiviti: 17 Julai 2021

BIL	DAERAH	MUKIM	LOKALITI WABAK	JUMLAH KES
WABAK TAK TERKAWAL				
1	PETALING	PETALING (MBSJ)	E16. TMN LESTARI PUTRA (LEP 4)	21
2	PETALING	DAMANSARA (MBSJ)	E14. USJ 16 (SRI TANJUNG)	11
3	PETALING	PETALING (MBSJ)	E17. SRI KEMBANGAN 11	7
4	PETALING	SUNGAI BULOH (MBSA)	E5. SEKSYEN U5 (NUSA SUBANG : JLN U5/102 - U5/112)	7
5	PETALING	PETALING (MBPJ)	E10. BG SEK 5 TMN GASIN INDAH [JLN 5/56 , 5/58 , 5/8A , 5/8B , 5/69]	6
6	HULU LANGAT	KAJANG	TAMAN KAJANG MEWAH	11
7	HULU LANGAT	AMPANG	PANGSAPURI TAMAN AMPANG MEWAH	6
8	HULU LANGAT	AMPANG	JALAN PANDAN INDAH 4/7-4/32 PANDAN INDAH	6
9	HULU LANGAT	CHERAS	APPT TAMAN IMPIAN INDAH	4

BIL	DAERAH	MUKIM	LOKALITI WABAK	JUMLAH KES
HOTSPOT				
1	HULU LANGAT	CHERAS	JALAN SUASANA 3 BANDAR TUN HUSSEIN ONN	25
2	HULU LANGAT	BERANANG	BLOK N-X PANGSAPURI BAIDURI BANDAR TASIK KESUMA	18
3	HULU LANGAT	KAJANG	JALAN 8/16-23 SEKSYEN 8 BANDAR BARU BANGI	14
4	HULU LANGAT	AMPANG	FLAT SRI NILAM BANDAR BARU AMPANG	12
5	HULU LANGAT	KAJANG	TAMAN KAJANG BARU SUNGAI CHUA	10
6	HULU LANGAT	CHERAS	APPT TAMAN DESA SERDANG	4
7	PETALING	DAMANSARA (MBSJ)	E13. TMN PERINDUSTRIAN SIME UEP SUBANG (JLN TP)	18
8	PETALING	DAMANSARA (MBSJ)	E13. USJ 11/3	12
9	PETALING	DAMANSARA (MBSJ)	E13. SS 17/1	8
10	PETALING	SUNGAI BULOH (MBSA)	E5. SEKSYEN U5 (SUBANG MURNI TERES : JALAN U5/140 - 162)	7
11	PETALING	PETALING (MBPJ)	E12. TM PJS 2C APT MEDAN JAYA (BLOK I)	5