



SITUASI SEMASA
LAPORAN MINGGUAN DEMAM DENGGI NEGERI SELANGOR
 Bagi Minggu Epidemiologi 25/2021 (Tarikh 20.06.21 - 26.06.21)



1. Analisa bilangan kes berdasarkan daerah

Pada minggu epidemiologi (ME) 25 iaitu bagi tempoh 20 Jun hingga 26 Jun 2021, sejumlah 385 kes demam denggi telah dilaporkan di Negeri Selangor, iaitu penurunan sebanyak 8.1% berbanding 419 kes pada minggu sebelumnya. Sejumlah 7,782 kes demam denggi dilaporkan sehingga ME 25 yang berakhir pada 26 Jun 2021 iaitu penurunan sebanyak 73.4% (21,482 kes) berbanding minggu yang sama tahun 2020 (29,264 kes). Tiada kes kematian dilaporkan dalam tempoh ini. Kumulatif kes kematian sehingga ME 25 adalah dua kes menunjukkan penurunan 93.1 %, berbanding 29 kes kematian pada tempoh yang sama tahun lepas.

Jadual 1: Perbandingan bilangan kes demam denggi mengikut daerah berdasarkan ME dan tahun sebelumnya

DAERAH	KES			KUMULATIF KES SEHINGGA		
	ME 24/2021	ME 25/2021	% Peningkatan/ Penurunan	ME 25/2020	ME 25/2021	% Peningkatan/ Penurunan
PETALING	145	131	-9.7%	10,318	2,451	-76.2%
HULU LANGAT	116	104	-10.3%	5,159	2,053	-60.2%
GOMBAK	70	63	-10.0%	4,257	1,388	-67.4%
KLANG	61	65	6.6%	5,610	1,244	-77.8%
SEPANG	10	7	-30.0%	1,627	228	-86.0%
HULU SELANGOR	4	5	25.0%	1,046	86	-91.8%
KUALA SELANGOR	8	2	-75.0%	593	158	-73.4%
KUALA LANGAT	5	8	60%	569	168	-70.5%
SABAK BERNAM	0	0	0.0%	85	6	-92.9%
SELANGOR	419	385	-8.1%	29,264	7,782	-73.4%

ME 24/2021 = (13.06.2021 - 19.06.2021)

ME 25/2021 = (20.06.2021 - 26.06.2021)



SITUASI SEMASA
LAPORAN MINGGUAN DEMAM DENGGI NEGERI SELANGOR
 Bagi Minggu Epidemiologi 25/2021 (Tarikh 20.06.21 - 26.06.21)



2. Analisa bilangan kes berdasarkan mukim

Negeri Selangor mempunyai 56 mukim dimana mukim yang menunjukkan bilangan kes tertinggi pada ME 25/2021 adalah Petaling (75), Kajang (49), Klang (45), Batu (35) dan Ampang (27). Manakala secara kumulatif mukim tertinggi bilangan kes adalah Klang (1003), Petaling (943), Kajang (938), Damansara (725) dan Batu (631).

Jadual 2: Perbandingan bilangan kes demam denggi mengikut mukim berdasarkan ME

DAERAH	MUKIM	BILANGAN KES		
		ME 24/2021	ME 25/2021	KUMULATIF 2021
Petaling	Sungai Buloh	31	22	543
	Petaling	72	75	943
	Damansara	34	26	725
	Bukit Raja	8	8	240
Hulu Langat	Kajang	62	49	938
	Hulu Langat	2	2	48
	Ampang	29	27	518
	Cheras	15	19	429
	Semenyih	2	3	68
	Beranang	6	4	50
	Hulu Semenyih	0	0	2
Gombak	Batu	23	35	631
	Hulu Kelang	15	13	237
	Rawang	14	4	225
	Kuang	6	8	152
	Setapak	12	3	143
Klang	Klang	44	45	1,003
	Kapar	17	20	241
Sepang	Labu	1	1	44
	Dengkil	9	6	159
	Sepang	0	0	25
Sabak Bernam	Bagan Nakhoda Omar	0	0	0
	Pancang Bedena	0	0	2
	Pasir Panjang	0	0	3
	Sabak	0	0	0
	Sungai Panjang	0	0	1

ME 24/2021 = (13.06.2021 - 19.06.2021)

ME 25/2021 = (20.06.2021 - 26.06.2021)

Jadual 2: Perbandingan bilangan kes demam denggi mengikut mukim berdasarkan ME (sambungan)

DAERAH	MUKIM	BILANGAN KES		
		ME 24/2021	ME 25/2021	KUMULATIF 2021
Hulu Selangor	Serendah	4	2	62
	Batang Kali	0	1	8
	Ampang Pecah	0	0	4
	Hulu Bernam	0	1	1
	Kalumpang	0	1	2
	Hulu Yam	0	0	5
	Rasa	0	0	2
	Kerling	0	0	1
	Buluh Telur	0	0	0
	Pertak	0	0	0
	Sg. Gumut	0	0	1
	Sg. Tinggi	0	0	0
	Kuala Kalumpang	0	0	0
	Kuala Selangor	Ijok	3	2
Tanjung Karang		1	0	6
Jeram		1	0	7
Kuala Selangor		2	0	18
Pasangan		0	0	2
Hujung Permatang		0	0	1
Api-Api		1	0	3
Batang Berjantai		0	0	24
Hulu Tinggi		0	0	0
Kuala Langat	Tanjung 12 (1)	2	4	87
	Tanjung 12 (2)	0	1	15
	Teluk Panglima Garang	0	3	49
	Batu	0	0	3
	Morib	0	0	4
	Jugra	1	0	5
	Bandar	2	0	2
	Kelanang	0	0	3
SELANGOR		419	385	7,782

ME 24/2021 = (13.06.2021 - 19.06.2021)

ME 25/2021 = (20.06.2021 - 26.06.2021)



SITUASI SEMASA

LAPORAN MINGGUAN DEMAM DENGGI NEGERI SELANGOR Bagi Minggu Epidemiologi 25/2021 (Tarikh 20.06.21 - 26.06.21)



3. Analisa bilangan lokaliti wabak

Jumlah lokaliti wabak denggi aktif pada hari ke-tujuh (Sabtu) ME 25/2021 adalah sebanyak 144 dengan perincian lokaliti *hotspot* 11, wabak tak terkawal 6 dan wabak terkawal 127. Bilangan lokaliti *hotspot* berdasarkan daerah adalah Hulu Langat 7 dan Petaling 4. Senarai lokaliti wabak tak terkawal dan *hotspot* di *Lampiran C*.

Jadual 3: Bilangan lokaliti wabak mengikut daerah

Daerah	Bilangan Lokaliti Wabak						Jumlah Lokaliti Wabak Aktif	
	Wabak Terkawal		Wabak Tak Terkawal		Hotspot		ME 24/2021	ME 25/2021
	ME 24/2021	ME 25/2021	ME 24/2021	ME 25/2021	ME 24/2021	ME 25/2021		
Petaling	41	51	5	2	2	4	48	57
Hulu Langat	23	26	6	4	3	7	32	37
Gombak	20	23	0	0	0	0	20	23
Klang	26	24	1	0	0	0	27	24
Sepang	0	0	0	0	0	0	0	0
Hulu Selangor	2	2	0	0	0	0	2	2
Kuala Langat	0	1	0	0	0	0	0	1
Kuala Selangor	0	0	0	0	0	0	0	0
Sabak Bernam	0	0	0	0	0	0	0	0
SELANGOR	112	127	12	6	5	11	129	144

Wabak Terkawal : dua atau lebih kes dilaporkan di lokaliti yang sama dalam tempoh 14 hari.

Wabak Tak Terkawal : terdapat pertambahan kes selepas hari ke 14 dari tarikh kes kedua dilaporkan.

Hotspot : lokaliti wabak aktif berlarutan melebihi tempoh 30 hari dari tarikh wabak aktif bermula.

Tarikh wabak aktif bermula dari tarikh kes kedua dilaporkan.

4. Tindakan pencegahan denggi

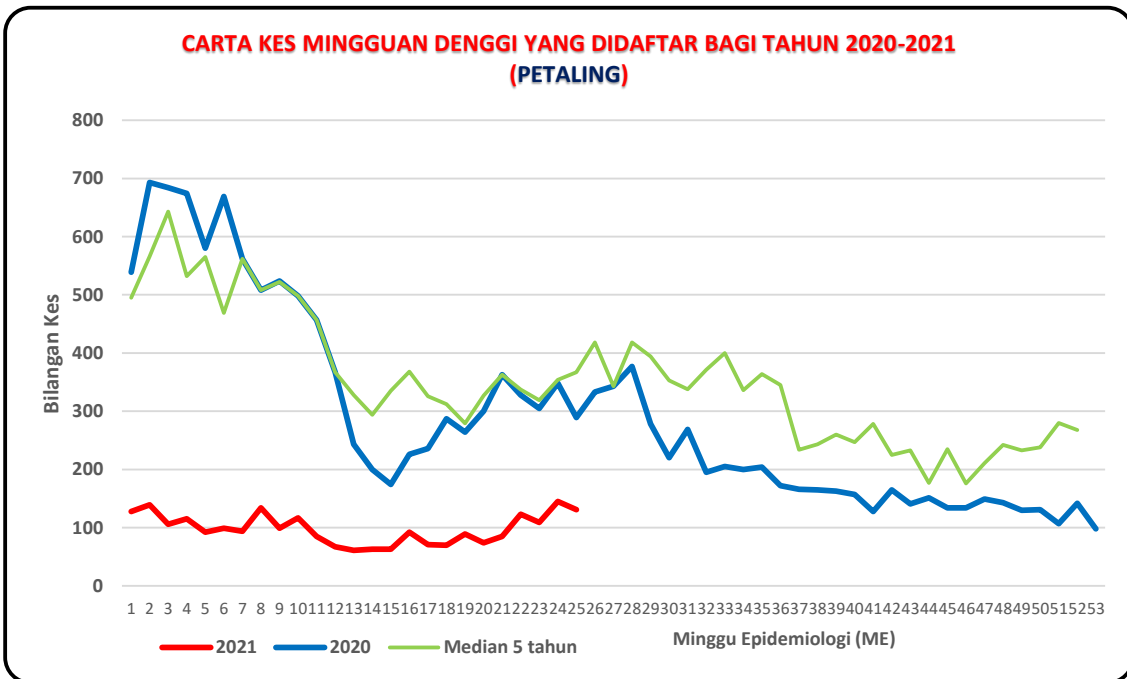
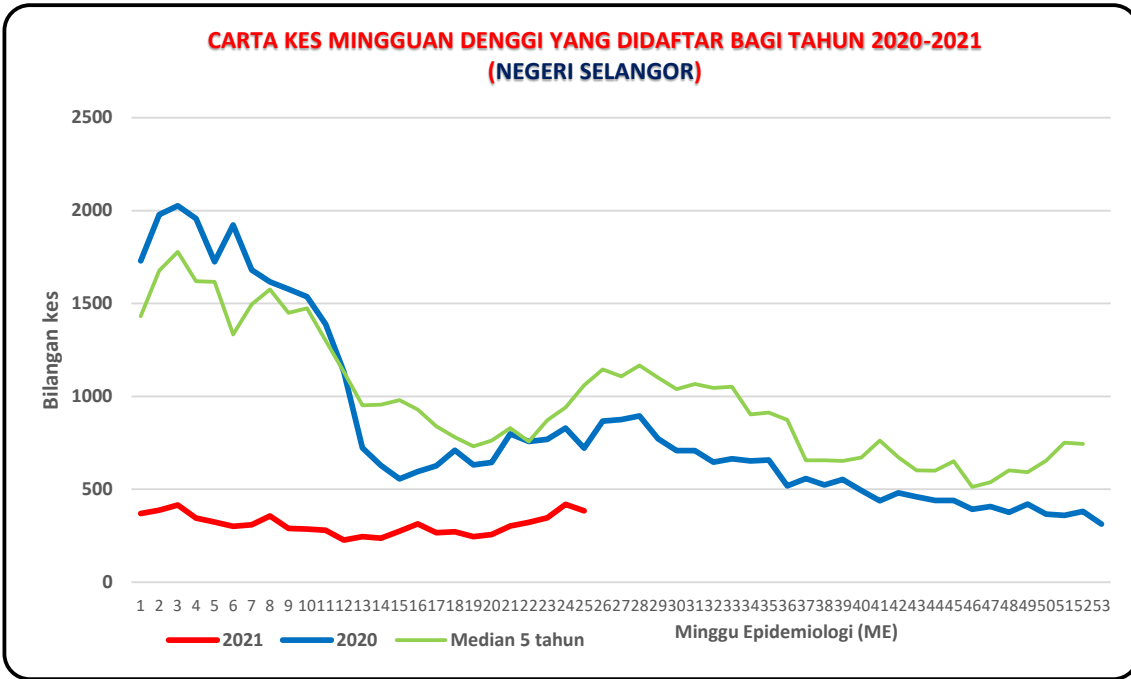
Sidang Khas Majlis Keselamatan Negara (MKN) telah mengumumkan penyambungan Fasa Pertama Perintah Kawalan Pergerakan (PKP) "*total lockdown*" sehingga tarikh yang akan ditetapkan. Ini bermakna rakyat masih perlu kekal berada di rumah dalam memenuhi arahan kawalan pergerakan ini. Sehubungan itu, pihak Jabatan Kesihatan Negeri Selangor menyarankan agar komuniti di kawasan kediaman melaksanakan gotong-royong sendiri secara berkala di dalam dan persekitaran rumah dengan ;

- Meluangkan hanya 10 minit seminggu, pastikan semua takungan air yang tidak digunakan dipersekitaran masing-masing dimusnahkan.
- Bagi takungan air kekal hendaklah sentiasa ditutup rapat atau diletakkan ubat pembunuh jentik-jentik serta diperiksa seminggu sekali.
- Sebarang maklumat tambahan berkaitan kawalan dan pencegahan denggi boleh diperolehi melalui <https://www.infosihat.gov.my/index.php/demam-denggi>.

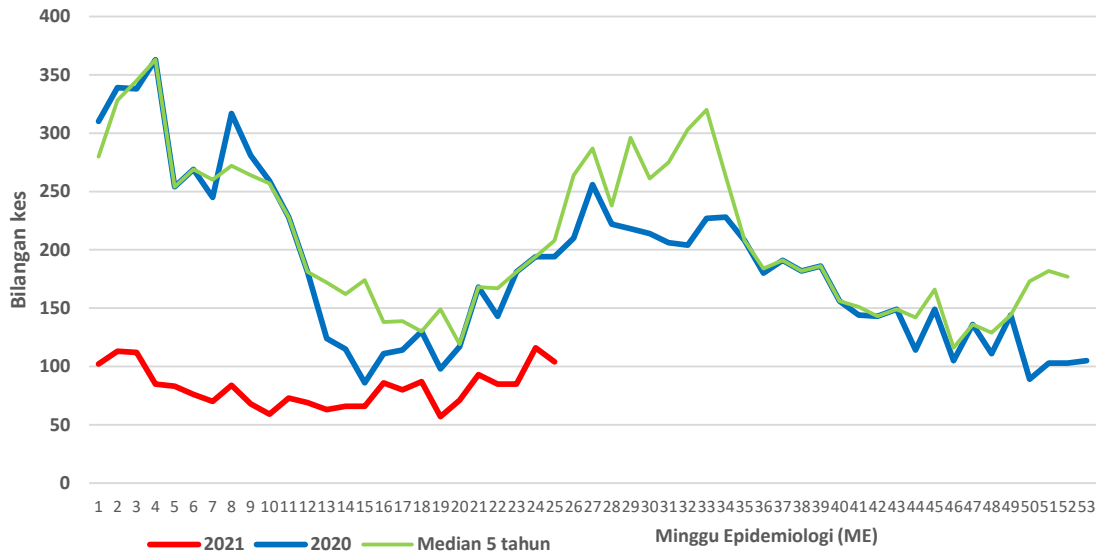
Disediakan oleh: Unit Kawalan Penyakit Bawaan Vektor, Jabatan Kesihatan Negeri Selangor

Tarikh: 28 Jun 2021

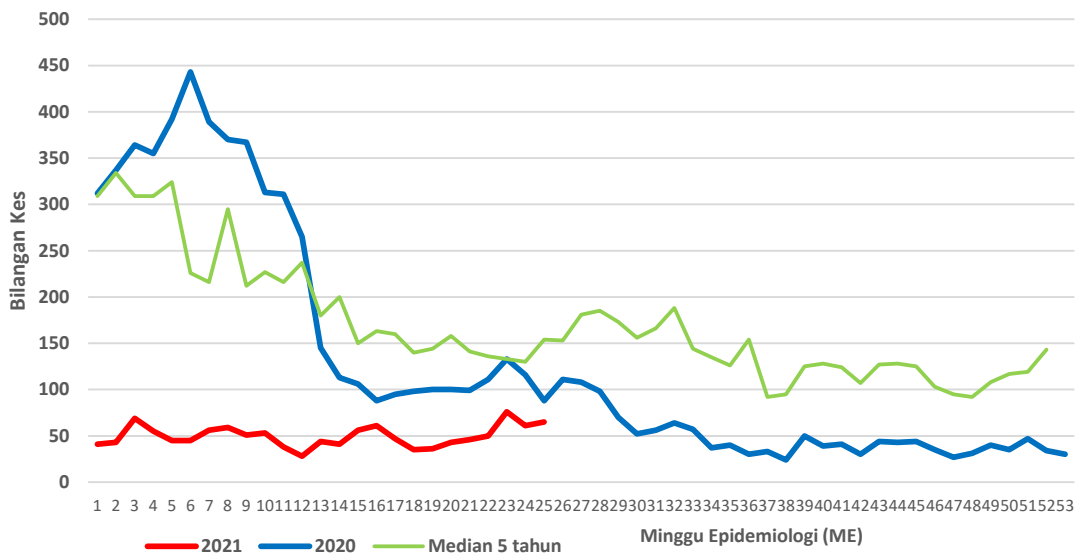
Sumber data : e-Dengue



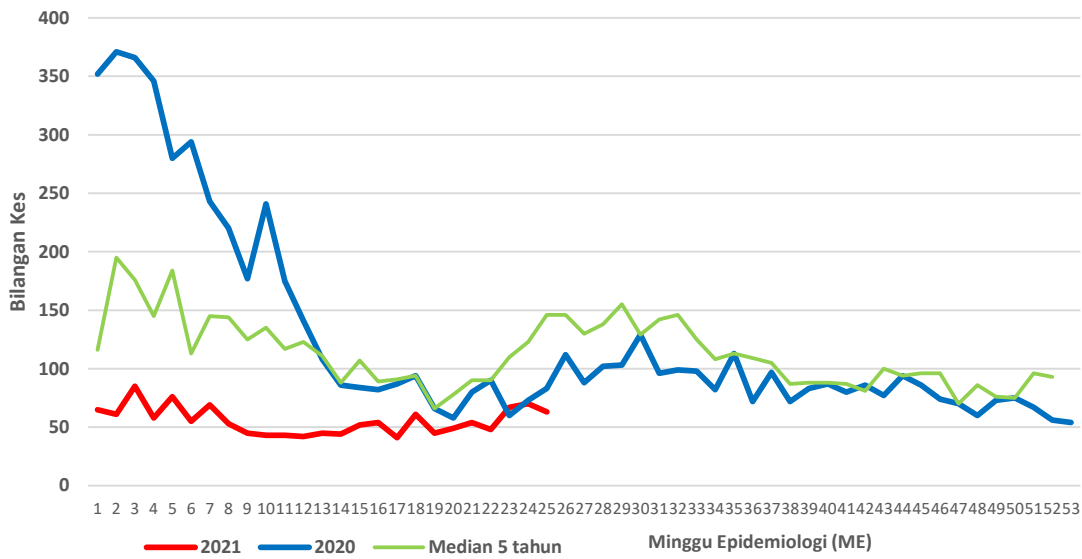
**CARTA KES MINGGUAN DENGGI YANG DIDAFAR BAGI TAHUN 2020-2021
(HULU LANGAT)**



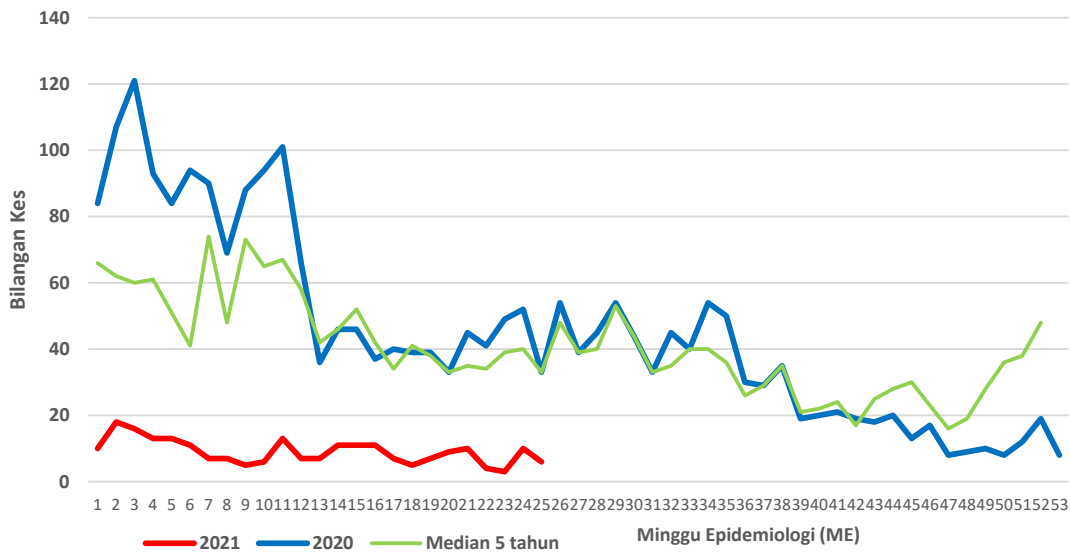
**CARTA KES MINGGUAN DENGGI YANG DIDAFAR BAGI TAHUN 2020-2021
(KLANG)**



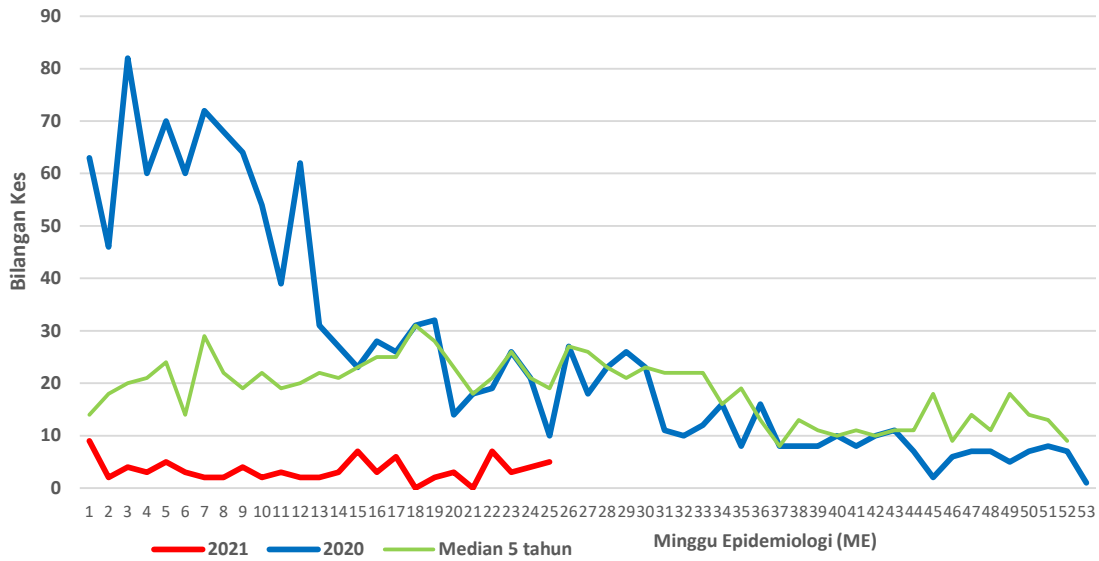
**CARTA KES MINGGUAN DENGGI YANG DIDAFAR BAGI TAHUN 2020-2021
(GOMBAK)**



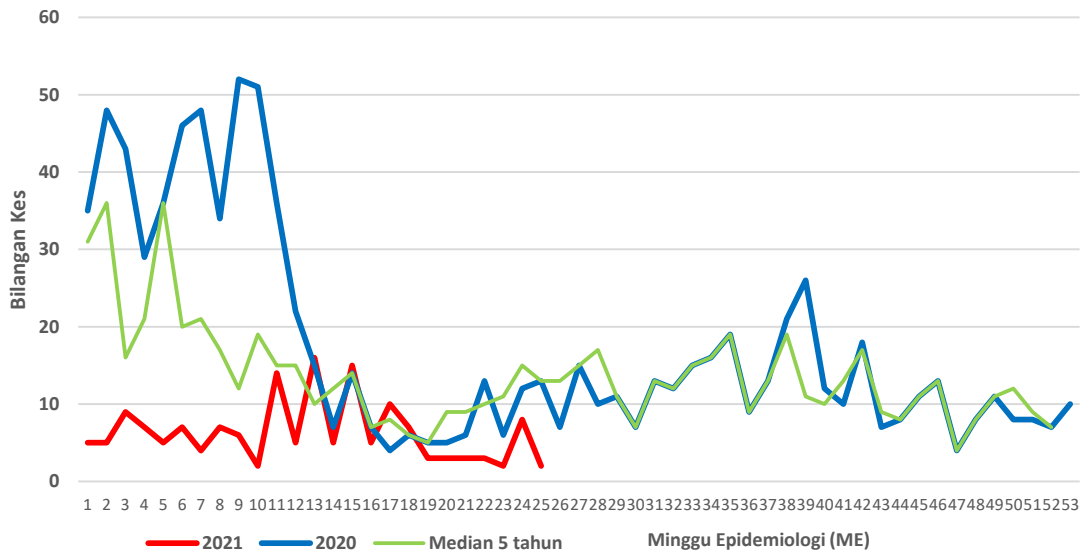
**CARTA KES MINGGUAN DENGGI YANG DIDAFAR BAGI TAHUN 2020-2021
(SEPANG)**



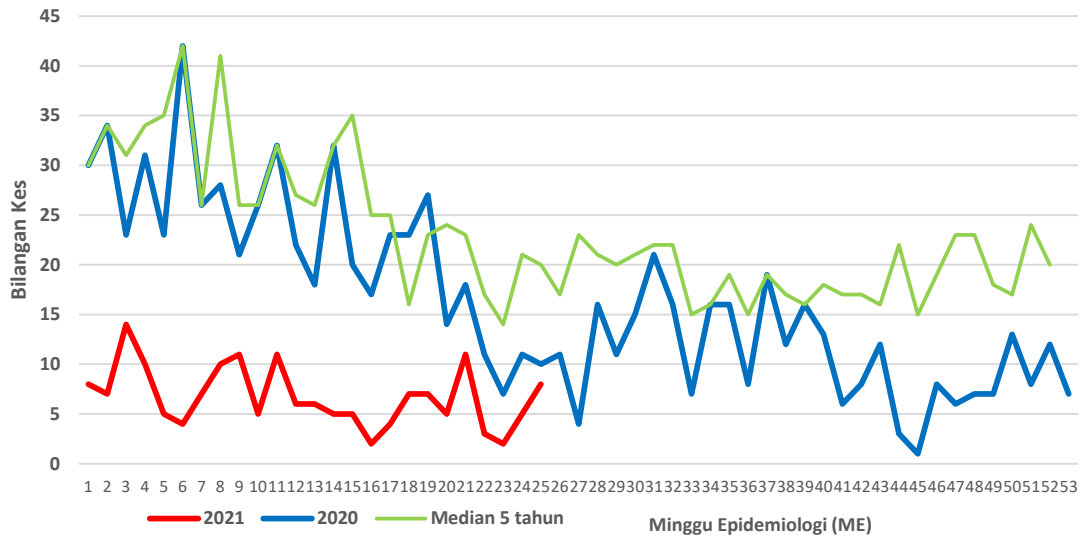
**CARTA KES MINGGUAN DENGGI YANG DIDAFAR BAGI TAHUN 2020-2021
(HULU SELANGOR)**



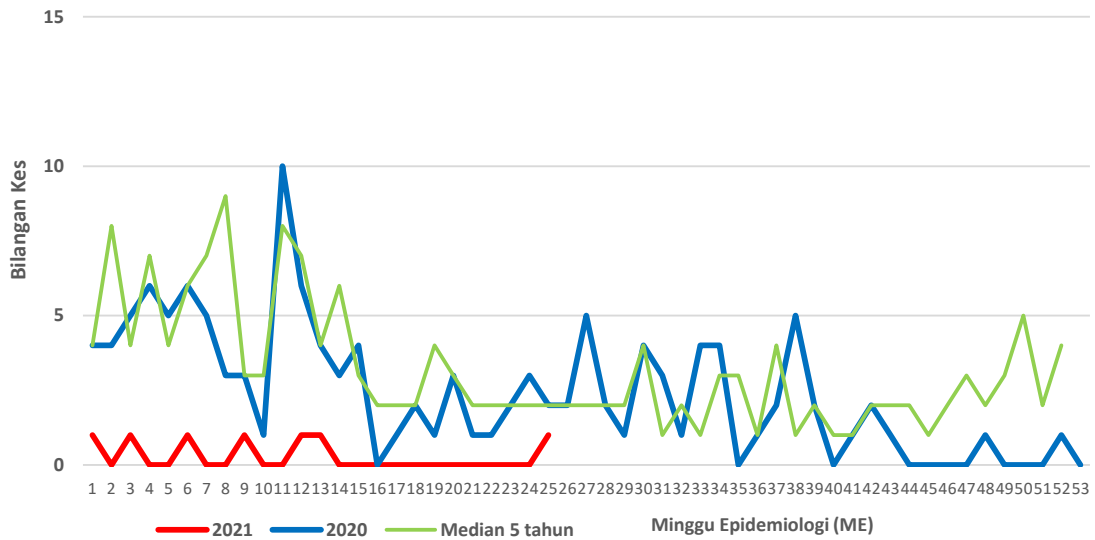
**CARTA KES MINGGUAN DENGGI YANG DIDAFAR BAGI TAHUN 2020-2021
(KUALA SELANGOR)**



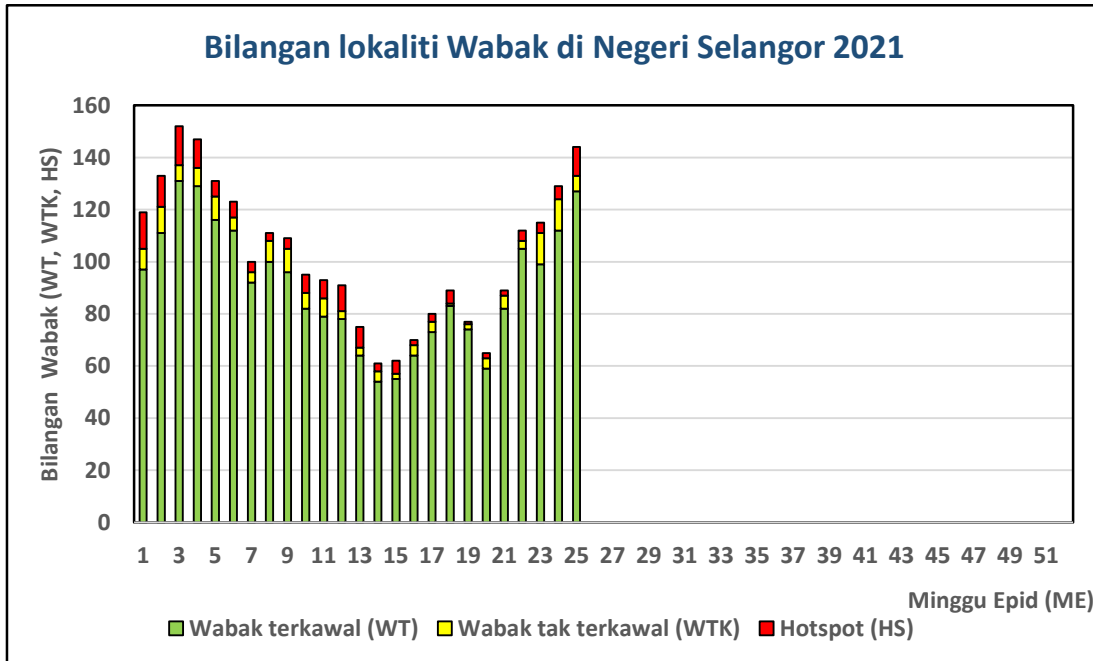
**CARTA KES MINGGUAN DENGGI YANG DIDAFTR BAGI TAHUN 2020-2021
(KUALA LANGAT)**



**CARTA KES MINGGUAN DENGGI YANG DIDAFTR BAGI TAHUN 2020-2021
(SABAK BERNAM)**



Lampiran B



Senarai lokaliti wabak tak terkawal dan *Hotspot* di Selangor

Tarikh Aktiviti: 26 Jun 2021

BIL	DAERAH	MUKIM	LOKALITI WABAK	JUMLAH KES
WABAK TAK TERKAWAL				
1	KAJANG	HULU LANGAT	APPT SRI CEMPAKA TAMAN SEPAKAT INDAH	8
2	AMPANG	HULU LANGAT	DESA 288 TAMAN DATO AHMAD RAZALI	7
3	AMPANG	HULU LANGAT	JALAN 5-8 AMPANG JAYA	6
4	KAJANG	HULU LANGAT	APPT CITY HEIGHTS SUNGAI CHUA	4
5	DAMANSARA (MBSJ)	PETALING	E13. USJ 11/3	9
6	SUNGAI BULOH (MBPJ)	PETALING	E9. KT SEK 21 (TERES 3) [JLN 21/1,14,16,18,20,21,23,25,27]	6

BIL	DAERAH	MUKIM	LOKALITI WABAK	JUMLAH KES
HOTSPOT				
1	KAJANG	HULU LANGAT	JALAN IMPIAN MURNI SAUJANA IMPIAN	33
2	CHERAS	HULU LANGAT	JALAN SUASANA 3 BANDAR TUN HUSSEIN ONN	23
3	BERANANG	HULU LANGAT	BLOK N-X PANGSAPURI BAIDURI BANDAR TASIK KESUMA	10
4	KAJANG	HULU LANGAT	APPT SEKSYEN 5 BANDAR TEKNOLOGI	9
5	AMPANG	HULU LANGAT	FLAT SRI NILAM BANDAR BARU AMPANG	9
6	KAJANG	HULU LANGAT	JALAN TKP 10-20 TAMAN KANTAN PERMAI	9
7	KAJANG	HULU LANGAT	APPT TAMAN PRIMA CEMPAKA	6
8	PETALING (MBPJ)	PETALING	E10. BG SEK 5 MAXWELL TOWERS (BLOK A , B)	13
9	DAMANSARA (MBSA)	PETALING	E1. SEKSYEN 13 (TERES E : JLN 13/77 - 13/78J)	9
10	DAMANSARA (MBPJ)	PETALING	E11. SRI PJU 1A PPRT 3 BLOK (G,H)	6
11	BUKIT RAJA (MBSA)	PETALING	E4. SEKSYEN U13(SETIA WAWASAN A:JLN U13/33-33G + SETIA WAWASAN B:JLN U13/35A-35F	5